



**Экспедиция по обследованию местности
в целях выявления возможных
неизвестных воинских захоронений
на территории острова Гогланд и
проведение мероприятий по
увековечению памяти защитников
Отечества**



Санкт-Петербург
2021

1. ОБЩИЕ ПОЛОЖЕНИЯ

Место работ: Ленинградская область, Финский залив, остров Гогланд (северная, центральная и южная часть).

Вид работ: поисковые работы по обследованию местности в целях выявления возможных неизвестных захоронений на исследуемой территории.

Объем работ и их характеристика:

Общая площадь необходимого исследования на острове - до 20 км. кв.

О значении экспедиции

После окончания Великой Отечественной войны прошло 75 лет. Но несмотря на это, проблема обследования территорий на предмет обнаружения не захороненных останков воинов и не учтённых воинских захоронений стоит по-прежнему остро во всех 37 «боевых» регионах РФ, где проходили боевые действия в 1939-1945 г. Особенно остро стоит эта проблема в труднодоступных местностях, в частности на внешних островах Финского залива Гогланд, Соммерс и Большой Тютерс.

На островах Финского залива в 1975 году происходили мероприятия по переносу воинских захоронений в район Соснового Бора (Братское кладбище воинов РККА и моряков-балтийцев в стороне от Ленинградского шоссе на берегу реки Глуховки). Сюда перенесли прах военных моряков, погибших в боях за Ленинград в 1941–1945 годах на островах Финского залива: Гогланд, Соммерс, Нерва, Большой и Малый Тютерс не исключено, что они носили частично или полностью фиктивный характер в следствии объективных причин.

Задача экспедиции провести поисковые мероприятия по поиску мест захоронения воинов РККА и жертв Таллинского перехода осени 1941 г. Трудности состоят в том, что пока не обнаружено архивных данных о первичных местах захоронения. А солдаты финской армии захоранивали тела наших солдат зачастую на большой глубине, перед тем, как засыпать яму, закладывали тела камнями и брёвнами. Памятников не ставили. В лучшем случае могли поставить фанерную табличку с указанием количества захороненных тел. Поэтому поиск мест захоронения на о. Гогланд, является непростой задачей.

2. ЦЕЛИ И ЗАДАЧИ

Цель: провести мероприятия по увековечению памяти в рамках экспедиции.

1. Провести поисковые мероприятия по определению возможных мест захоронения воинов РККА (утраченные захоронения 1940 г.), жертв Таллинского прорыва (1941 г.) и десантников полковника А.А. Барина (1942 г.).

2. Провести возложения венков к памятникам на острове, проверить состояние памятников воинам на острове (в том числе памятника сержанту Касьянову восстановленный экспедицией в 2015 г.)

3. Продолжить подготовку острова к военно-мемориальному туризму (экологические работы, установка табличек и памятных знаков).

4. Принять участие в организации мероприятия посвящённое 80-летию Таллинскому прорыву (29.08.2021 г.) С участием МО РФ, РГО, Центр Подводных Исследований «Поклон кораблям Победы».

5. Организовать сбор артефактов для музея истории поискового движения.

6. Разработать отчет: «Экспедиция по обследованию местности в целях выявления возможных неизвестных воинских захоронений на территории острова Гогланд».

3. ПРИБОРНОЕ ОСНАЩЕНИЕ ЭКСПЕДИЦИИ

1. Приборы для верховой разведки Металлоискатели Minelab X-Terra 705, TM-808
2. Навигаторы для определения координат «Garmin eTrex Legend»
3. Лопаты
4. Щупы
5. Бензопилы
6. Кирки

4. ВОЕННО-ИСТОРИЧЕСКИЕ ИЗЫСКАНИЯ

Военно-исторические изыскания проведены на основе материалов Центрального архива Министерства Обороны РФ (ЦАМО РФ), Центральный военно-морской архив (ЦВМА), финского военного архива «SA-kuva» обладающих сведениями о ходе и результатах боевых действий в годы Великой отечественной войны, а также личных архивов историков-исследователей.

5. ПОРЯДОК ВЫПОЛНЕНИЯ РАБОТ

Поисковая мобильная группа в количестве 21 человек - восемь военнослужащих 90 ОСПБ и 25 поисковиков объединения «Северо-Запад» 13 человек (первая смена) и 12 человек (вторая смена) были доставлены из г. Кронштадт на остров Гогланд посредством десантного катера «Серна».

По прибытию был организован поисковый лагерь и намечены зоны для поиска. Полевые поисковые работы выполнялись в период с 5 августа по 6 сентября 2021 г.

Задача поисковых работ – исследование местности в данном районе, на предмет наличия места захоронения десантников Баринова, обследовав все возможные места с признаками воинского захоронения.

1 сентября 2021 г. участники экспедиции Поискового Движения России завершили работы и были доставлены десантного катера «Серна» в Кронштадт.

Участники экспедиции 90 ОСПБ прибыли в Кронштадт 06.09.2021 г.

6. ПОИСКОВЫЕ РАБОТЫ

Особенности поисковых работ на о. Гогланд

На острове Гогланд экспедиция «Острова Памяти» проходит третий раз. Первая экспедиция была в 2015 г. вторая была в 2020 г. Остров поражает своей красотой, сложным скалистым рельефом, дремучими лесами, красивыми скалами и глубокими расщелинами. Здесь несколько десятков природных пещер. В бухтах видны следы вулканической деятельности - красивейшие прожилки, полосы и пятна в гранитных скалах.

Бои шли по всему острову. Площадь которого около 20 кв. км. И проехав от Северного маяка до Южного (около 11 км) понимаешь, насколько сложная задача найти здесь незахороненных солдат или утраченные воинские захоронения. Расстояния между зонами поиска большие. Массивный слой мха покрывает скалы. В расщелинах он особенно толстый, больше чем в метр. Найти металлодетектором небольшие металлические предметы, которые могли быть у солдата, очень сложно. Трудности добавляет большое количество технического послевоенного мусора, рассеянного на острове в самых неожиданных местах. Грунт в основном каменистый. Редко где можно использовать щуп. За всё время поисков, с начала двухтысячных годов, когда появилась возможность посещать закрытый остров, тут до сих пор не найдено останков солдат или жертв Таллинского перехода. Хотя они где-то должны быть. Но все эти трудности только придают решимости раскрыть тайны острова Гогланд и увековечить места гибели и захоронения защитников Отечества.

1. На основе информации из финского архива полученной от коллег из РГО (комплексная экспедиция «Гогланд») и проведённых фондовых военно-исторических изысканий установлено, что непосредственно на острове Гогланд, в период с 02.01 по 29.02.1942 г. боевые действия непосредственно на исследуемых участках, отличались высокой интенсивностью.
2. В исследуемом районе грунт песчано-галечный, местами галечный. Местами (в том числе на дне и иногда на крыше блиндажей) присутствуют валуны и колотый скальник.
3. В результате поисковых работ в исследуемом районе было обнаружено много предметов военного характера подтверждающих интенсивность боевых действий в марте 1942 г. (цинковые ящики от советских патронов, запалов и гранат РГД-33, стреляные гильзы, рубашки от гранат РГД-33 и боеприпасы различных видов.
4. Блиндажи в которых могли быть захоронены воины-десантники полковника Барина, в основном были построены в период 1940-1941 г. и были обычной глубины, с одинарными накатами. Некоторые были частично заглублённые. Полы и стены дощатые. По сути, эти укрытия можно классифицировать как землянки. Часть прямоугольных и круглых заглублённых провалов с брустверами являются местами установки палаток и глубина грунта в них не превышает 0.5 м. Всего проверено 25 точек похожих на блиндажи.
5. Часть не выявленных блиндажей могло попасть под место свалки мусора, которые находятся в исследуемом районе.
6. Были обследованы районы в районе Северной и Южной деревни, бухт №1, 5, 8. Была произведена разведка местности, обследован район работ. Выявленные неприродные понижения грунта, геометрически правильные завалы из камней зафиксированы с помощью спутникового навигатора и нанесены на карту. Составлен оперативный план работ. Были обследованы блиндажи, как самое вероятное место нахождения захороненных останков воинов. Проведено выкапывание контрольных шурфов на месте бывших блиндажей, землянок, палаток, отдельных окопов и траншей до материкового грунта. Также частично обследованы другие понижения грунта на предмет провалов, которые могли бы оказаться захоронениями, воронками, окопами или траншеями. После работ проведена рекультивация.
7. Выявлены заваленные в результате бомбардировок или арт обстрелов один ДЗОТ с обсыпкой из валунов вероятно построенный группой Барина (бухта №8), один блиндаж с обсыпкой из валунов вероятно построенный группой Барина (южная оконечность острова), большой блиндаж с обсыпкой из валунов (северная часть острова) и возможно утраченное воинское захоронение с обсыпкой из валунов в районе северной бухты, недалеко от финского кладбища.
8. Найдены предметы периода 1941-1942 г. Котелки, подсумки, патроны и прочее.
9. Обнаружены подписные личные вещи: ложки с надписью «Сухуми», «СП 2 Кронштадт» «ВФТ» и крышка от котелка с надписью «Епишкин В.Л.».
10. Обнаружены пять личных знаков солдат (увольнительных жетонов) 136 отдельного артиллерийско-пулемётного батальона с номерами 8, 10, 15, 20, 21.
11. В процессе работ были обнаружено 39 единиц ВОП и 650 патронов. Информация о месте складирования которых была передана начальнику острова.
12. В этой экспедиции подтверждённое место захоронения воинов не обнаружено.

7. РАБОТЫ ПО УВЕКОВЕЧЕНИЮ ПАМЯТИ

1. Поисковики совместно с 90 ОСПБ МО РФ провели работу в поисковой экспедиции «Острова Памяти» в рамках межрегиональной поисковой экспедиции «Вахта Памяти – 2021». Уточнены на местности места боёв групп защитников острова под командованием полковника Алексея Андреевича Барина.
2. Обновлена доска в память погибших подводников у о. Гогланд.
3. Обновлены указатели вдоль дороги на Южный маяк.
4. Торжественно установлена с отданием воинских почестей памятная табличка о событиях сентября 1941 г. Возложены цветы в вазон из 75-мм гильзы.
5. Установлены мемориальные таблички в районе Южной и Северной деревень на местах боёв маневренных групп полковника А.А. Барина 27.03.1942 г.
6. Проведён учёт, фотофиксация и привязка к карте фортификационных сооружений и заграждений на острове для дальнейшего составления подробной карты военно-исторических артефактов острова Гогланд.
7. Организовано в штабе экспедиции-30-местной палатке по вечерам показ документальных фильмов об истории и боевых действиях на внешних островах Финского залива и в частности на о. Гогланд.
8. Оказана помощь в организации памятного мероприятия посвящённого 80-летию Талинского прорыва. Установлены две 30-местные палатки, на мероприятии выставлена салютная команда в форме 1941 г.

8. ВЫВОДЫ

1. В результате проведённых поисковых исследований на основе поисковых работ и фондовых военно-исторических изысканий установлено, что на острове Гогланд, не исключается возможность обнаружения не захороненных останков воинов и не учтённых воинских захоронений.

2. Для продолжения исследований требуется проведение широкомасштабных работ по физическому выкапыванию выявленных блиндажей, ДЗОТ и места предполагаемого утраченного воинского захоронения с участием сил 90 ОСПБ и гражданских поисковых отрядов общей численностью не менее 30 человек и соответствующим материально-техническим обеспечением.

ПРИЛОЖЕНИЕ 1

КАРТЫ И СХЕМЫ

(Участки исследований обозначены красными овалами).



Символика экспедиции на автотранспорте



Символика экспедиции на автотранспорте



Оборудование полевого лагеря для памятного мероприятия посвящённому 80-летию «Таллинского прорыва»



Оборудование полевого лагеря для памятного мероприятия посвящённому 80-летию «Таллинского прорыва»



Оборудование полевого лагеря (палатка 90 ОСПБ МО РФ)



Жилые палатки на территории полевого лагеря



Утреннее построение для определения поисковых задач на день



Утреннее построение для определения поисковых задач на день



Выход на поисковые работы



Выход на поисковые работы



Начало поисковых работ. Выкапывание контрольных шурфов в блиндаже



Выкапывание контрольных шурфов в блиндаже



Выкапывание контрольных шурфов в блиндаже



Выкапывание контрольных шурфов в блиндаже



Обследование местности в районе боя маневренной группы Баринова



Обнаружение первого признака боя маневренной группы Баринова - рубашка от гранаты РГД-33

Мероприятия по подготовке острова к военно-мемориальному туризму

(установка мемориальных табличек и памятных знаков)



Памятная доска экипажам подводных лодок с нечитаемым текстом



Памятная доска экипажам подводных лодок с прорисованным текстом



Установлена памятная доска на месте боёв 1-й маневренной группы полковника А.А. Баринова в окрестностях Южной деревни



Установлена памятная доска на месте боёв 2-й маневренной группы полковника А. А. Баринова в окрестностях Северной деревни



Установлена памятная табличка о событиях сентября 1941 г.



Установлена памятная табличка о событиях сентября 1941 г.



Прорисованы плохо читаемые указатели установленные инвалидами.



Прорисованы плохо читаемые указатели установленные инвалидами.



Почётный караул от экспедиции в форме 1941 г. на памятном мероприятии посвящённому 80-летию «Таллинского прорыва»



Возложение венка от экспедиции в форме 1941 г. на памятном мероприятии посвящённому 80-летию «Таллинского прорыва»







Находки сделанные экспедицией в процессе работ



Личные знаки солдат (увольнительные жетоны)
136 отдельного артиллерийско-пулемётного батальона с номерами 8, 10, 15, 20,
21

Приложение 4: публикации в СМИ Сюжеты федеральных телеканалов

Новости о мероприятии опубликованные в группе «В Контакте»
«Поисковое Движение России» и на сайте «Поисковое Движение России»:

| | |
|---|--|
|  <p>Поисковое движение России 4 авг 2021 в 16:00</p> | <p>https://vk.com/rfpoisk?w=wall-59603073_41793</p> |
|  <p>Поисковое движение России 20 авг 2021 в 13:20</p> | <p>https://vk.com/rfpoisk?w=wall-59603073_42545</p> |
|  <p>Поисковое движение России 25.08.2021</p> | <p>http://rf-poisk.ru/news/11161/</p> |
|  <p>Поисковое движение России 7 сен 2021 в 14:30</p> | <p>https://vk.com/rfpoisk?w=wall-59603073_42967</p> |


Новости о мероприятии показанные по различным телеканалам:

1 ПЕРВЫЙ КАНАЛ



80 лет Таллинскому прорыву — беспрецедентной операции по спасению Балтийского флота от полного уничтожения фашистами
<https://www.1tv.ru/news/2021-08-30/412209-80-let-tallinskomu-proryvu-bespretsedentnoy-operatsii-po-spaseniyu-baltiyskogo-flota-ot-polnogo-unichtozheniya-fashistami>

5



Кладбище кораблей: какие тайны о погибших в ходе Таллинского прорыва хранят суда

<https://www.5-tv.ru/news/356411/kladbise-korablej-kakie-tajny-opogibsih-vhode-tallinskogo-proryva-hranat-sudna/>

РОССИЯ 24



Таллинский переход: 80 лет спустя - Россия
<https://www.youtube.com/watch?v=Z7vBDHUTYOY>

ТВЦ



В России вспоминают жертв Таллинского прорыва / Новости от 30.08.2021 12:29
<https://www.tvc.ru/news/show/id/219256/>

ЗВЕЗДА



Пробиться в Ленинград: 80 лет назад завершился прорыв Балтийского флота из Таллина

<https://tvzvezda.ru/news/20218301751-Wbhnq.html>



Министерство обороны Российской Федерации



Русское географическое общество



Поисковое движение России