

Молодежный велоквест

Самоцветная полоса Урала

- Автор – Козырев Андрей Владимирович.
- Масштаб проекта – региональный.
- Место проведения – Свердловская область, Пригородный район, село Мурзинка.
- Сумма грантовых средств – 200 000 руб.
- Проект победитель конкурса по предоставлению из областного бюджета грантов в форме субсидий физическим лицам на реализацию проектов по работе с молодежью в 2022 году Министерства образования и молодежной политики Свердловской области.





Молодежный велоквест
самоцветная полоса Урала

«Трудно во всем мире назвать другой уголок земного шара, где было бы сосредоточено большее количество ценнейших самоцветов...».

писал минералог А. Е. Ферсман
о знаменитой самоцветной Мурзинке

АКТУАЛЬНОСТЬ



Молодежный велоквест
самоцветная полоса Урала

- Туристический потенциал села Мурзинка - колыбель самоцветов России.
- Необходимость сохранения культурно-историческое наследие уральской глубинки.
- ❑ **!!!** *Малое количество современных форматов досуга для молодежи Свердловской области по изучению малой Родины.*
- ✓ **Необходимо предложить молодежи интересный и активный вид досуга, в рамках которого можно познакомиться с туристическими местами Свердловской области.**



ЦЕЛЬ И ЗАДАЧИ

Цель проекта - стимулирование интереса молодежи Свердловской области к культурному наследию малой Родины через организацию и проведение двух велоквестов по колыбели уральских самоцветов - селу Мурзинка, в которых примет участие не менее 100 человек.

Задачи:

1. Проинформировать молодежь Свердловской области о проекте.
2. Разработка и обустройство веломаршрута.
3. Организация и проведение велоквестов.

Целевая аудитория - молодежь Свердловской области в возрасте от 14 до 35 лет.

Сроки реализации – 13.12.2022 г. – 20.12.2023 г.



МЕРОПРИЯТИЯ



Молодежный велоквест
амоцветная полоса Урала

1. Разработка и обустройство культурно- познавательного маршрута по селу Мурзинка Горноуральского городского округа Свердловской области и месторождениям минералов, находящимся в окрестностях села.

- взаимодействие с сотрудниками Минералогического музея имени А.Е. Ферсмана, местными жителями.
- установка информационных стендов для маршрута (Минералогический музей имени А.Е. Ферсмана, Мартынов лог, Волостное управление, Каменный угор, БАМ, Кошкинский дом, Мельница, Корундовые копи, дом где жил А.Е. Ферсман, дом где жил И.И. Зверев, копи «Тальян») и флаговых указателей.
- разработка заданий, составление маршрутных листов.




МЕРОПРИЯТИЯ



Молодежный велоквест
амоцветная полоса Урала

2. 13.07.2023 года – первый велоквест.

- 20 участников – дети и подростки, жители и гости села Мурзинка.



https://vk.com/id19809562?w=wall19809562_6335%2Fall

ЭТАПЫ ВЕЛОКВЕСТА



Молодежный велоквест амоцветная полоса Урала

1. Старт мероприятия проходит у Минералогического музея им. Ферсмана А.Е.

В 1964 году, в день празднования 325-летия села Мурзинка, состоялось открытие минералогического музея в здании старинной Сретенской церкви, начало строительства которой датируется 1729 годом. Минералогический музей был назван в честь академика Александра Евгеньевича Ферсмана, который в период с 1912 по 1922 гг. неоднократно приезжал в Мурзинку в составе геологической экспедиции. Неосомимую помощь в создании музея оказал горник Зверев Иван Иванович.



2. Мартынов лог — часть рельефа с нетронутой природой.

В 1668 году местный крестьянин Демьян Мартынов, живший на краю лога, нашел на своем огороде самоцветные камни. Мартынов лог прозвали то место. Прознали про богатство Демьяна рудознаты Тумашевы, отослали камешка в Сибирский приказ да царю. Так и остались рудознаты Тумашевы в истории как открыватели мурзинских жил самоцветных. На краю склона стояла мельница, от нее сохранился жернов.

Здесь участникам нужно было определить возраст дерева.



3. Волостное управление было построено в 1909 году на месте древней охранной крепости. В более позднее время в этом здании располагались почта, сельцо, сельсовет. В революционный период подвал здания использовался для содержания арестованных.

С пригорка, на котором расположено здание, открывается вид на памятник природы - Мартынов лог. Справа от здания управления находится дом, в котором в 1911 году останавливался академик, основатель геохимии, кристаллограф, минералог В.И. Вернадский во время своей экспедиции по Уралу.

На этом этапе двум участникам команды предстояло пройти мини-квест. Закрытые в доме, имея связь с командой по рации, они должны были отыскать в доме шифр (384 - возраст села Мурзинка), который являлся кодом для открытия замка.

На следующих двух этапах команды получали ответы на вопросы викторины, которую им нужно было разгадать по ходу всего маршрута.



4. Каменный утюр - район Мурзинки был назван Каменным утором, так как расположен на крутом берегу реки Нейва с выходом на поверхность горных пород. На этой горе можно увидеть выход горной породы - гранит.

Гранит - магматическая plutonicкая порода, на 60-65% состоящая из полевого шпата и на 25-35% - из кварца. Именно кварц образует в камне неправильные изометричные зерна, спрессованные с зернами полевого шпата. В граните также присутствует небольшое количество слюды (биотита или мусковита).

7. Плотина - на этом месте стояла мельница, которая принадлежала купцу Быкову Акимовичу Туркину. Строительство мельницы началось в 1908 году, введена в эксплуатацию в 1912 году. В 1917 году мельница была продана купцу Сосунову, который пришел с переселенцами братьями Гроховыми. В 1918 году Сосунов сбегает из Мурзинки, а мельница переходит к братьям Гроховым.

Здесь участникам нужно было наполнить бутылку водой с помощью специальных желобов, чтобы достать со дна пластиковый контейнер с ответом на задание.

5. БАМ — это дорога, которая строилась в 1976 - 1977 гг. Она соединила два района Мурзинки: Утюр и Комарово. Названа была в честь Мурзинки в честь Байкало-Амурской Магистрали, строящейся в тот же период на Дальнем Востоке.

Комарово раньше было самостоятельной деревней. Основана она в XVII веке, и по ней велась отбываемая статистика по числу урожаев и жителей. Сливные дачники с селом Мурзинка проложили линию в 1930-е годы.

Утюр - место основания Мурзинской саблом Антеев Буреевичами на самом высоком месте на правом берегу реки Нейва.



6. Каменистый угор - так в народе прозвали дом, где жил со своей семьей известнейший в селе Мурзинка кузнец по фамилии Кошкин. Александр Николаевич Кошкин занимался торной работой, поделками, монетами, а также занимался строительством домов, реставрацией и ремонтом платины братьев Гроховых.

Здесь участвовал жюри дома Валерий Альбертович Фролов присел для выбора понравившуюся жемчужину.



7. Плотина - на этом месте стояла мельница, которая принадлежала купцу Быкову Акимовичу Туркину. Строительство мельницы началось в 1908 году, введена в эксплуатацию в 1912 году. В 1917 году мельница была продана купцу Сосунову, который пришел с переселенцами братьями Гроховыми. В 1918 году Сосунов сбегает из Мурзинки, а мельница переходит к братьям Гроховым.

Здесь участникам нужно было наполнить бутылку водой с помощью специальных желобов, чтобы достать со дна пластиковый контейнер с ответом на задание.

8. Корюквинская волость.

Корюквинская волость расположена в черте села Мурзинка, на левом берегу реки Нейва. Здесь можно увидеть корюквинские жилы, в которых велась разработка с XVIII века, и найты кристаллы и корюквинские самоцветы и розового цвета, а также гранит алмазита.

В 6 километрах от этого места находится село на реке Крушино. По свидетельству академика А.Е. Ферсмана, большие работы здесь проводил в 1880-1890 годах мастер П. Овчинников. Коли не давали драгоценных камней для огранки, но ставились великокаменными штурфами (алмазито, алмашином и синего-зеленого турмалином). В настоящее время месторождение местного болотного жемчуга.

Но этот этап участники попробовали сами в роли старателей и, засучив рукава, рыли сами уральские сокровища.



9. Дом, где жил Зверев И.И.

В этом доме жил Иван Иванович Зверев, основатель Минералогического музея имени Александра Евгеньевича Ферсмана в селе Мурзинка, известный геолог, разведчик, проводивший десятки экспедиций, организатор, рудознател Зверевы, внук Давыда Кондратьевича Зверева - Давыдов-мастер из семьи П. Букаева.

Именно в этот дом построили в начале XX века сельсовет и памятник герою Ивану Звереву женой со всего Советского Союза, именно сюда шли письма со всего света с просьбой рассказать о камнях, подарить опилки, а то и выдать камень, которого не хватает в коллекции.

Здесь команда получила задание, которое помогло им отыскать тайник с минералами, и определить, что за богатства им достались, участники смогли на следующем этапе.



10. Дом, где останавливался (с 1912 по 1922 год) академик Александр Евгеньевич Ферсман, выдающийся русский геохимик и минералог, изучавший в этот период минералогию Мурзинки.

Он высоко оценивал значение этих месторождений и трудно во всем мире находил другой уголок земного шара, где было бы сосредоточено большее количество ценнейших самоцветов, чем в известной Мурзинке - этом заповедном для минералогов районе Урала.

Именно благодаря его kindness Мурзинка вышла за пределы научных кругов и стала достоянием широкой общественности как в самой России, так и во многих странах мира.

11. Последний этапом велоквеста стала знаменитая месторождение «Тальма», открытое итальянским братцем Жио-Баттистом и Валери Турпери в 1708 году. Среди местных жителей называлась «Тальма» или «Тальманово» и «Тальманово» или «Тальманово».

На месторождении известно десять различных жил в гранитах (пегматиты). Наиболее крупные из них - «Суроворская», «Новоталинская», «Забаловская», «Южная» и «Славянская».

Теперь можно смело сказать, что благодаря «Тальме», обогатив нашей участникам не только, но и всей России, и благодаря его исследованиям, они преуспели в работе.



МЕРОПРИЯТИЯ



Молодежный велоквест
амоцветная полоса Урала

3. 22.07.2023 года – второй велоквест.

- 85 участников – молодежь и гости села Мурзинка из разных муниципальных образований Свердловской области (Горноуральский городской округ, г. Нижний Тагил, г. Екатеринбург, г. Невьянск, г. Верхняя Салда, г. Красноуральск).



РЕЗУЛЬТАТЫ

- Простимулирован интерес молодежи Свердловской области к культурному наследию малой Родины.
- Участниками двух велоквестов стало 105 представителей молодежи Свердловской области.
- Все участники велоквестов получили положительные эмоции, повысили свои навыки коммуникации в команде, взаимодействии друг с другом, проявили навыки поиска на местности
- Проект послужил толчком к развитию молодежного туризма на территории Горноуральского городского округа.
- Разработан и обустроен культурно-познавательный туристский маршрут по с. Мурзинка и окрестностям, доступный для всех жителей Свердловской области.
- Повышена туристическая привлекательность уральской глубинки с. Мурзинка.



СОБСТВЕННЫЙ ВКЛАД В ПРОЕКТ



Молодежный велоквест
амоцветная полоса Урала

Сильные стороны:

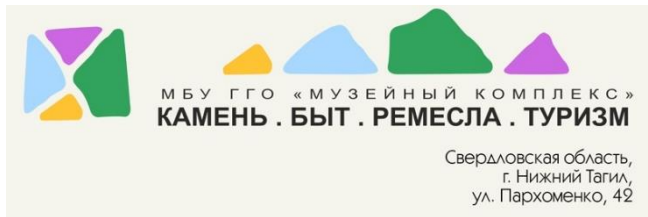
- Собрал креативную команду для реализации проекта, в которой четко распределен функционал каждого и смог организовать ее работу,
- Взаимодействовал с органами власти, местными сообществами для успешной реализации проекта,
- Смог сориентироваться и скорректировал план проведения велоквеста в связи с ухудшением погодных условий
- Привлек волонтеров для реализации проекта.

Слабые стороны:

- Не смог привлечь дополнительные денежные средства на часть затрат по реализации проекта, вкладывал личные денежные средства,
- Не смог делегировать решение двух вопросов, решил их самостоятельно (питание участников, доставка участников).



ПАРТНЕРЫ И ОТЗЫВЫ



- МБУ ГГО «Центр молодежной политики «ВМЕСТЕ»
- Южаковская территориальная администрация.
- ТОС «Самоцветная сторона» с. Мурзинка.
- ГАУП СО «Редакция газеты "Пригородная газета».

Ссылка на фотоматериалы

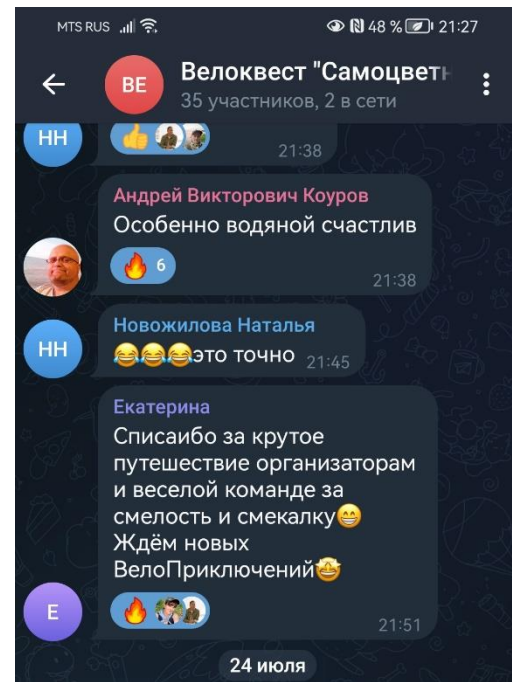
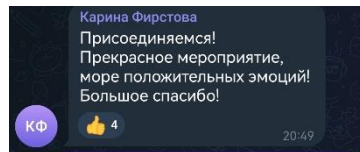
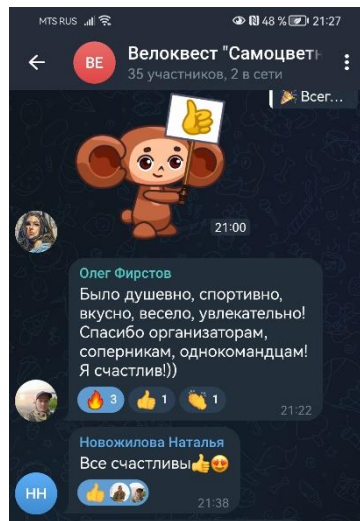
https://vk.com/wall-214619982_587?z=album-214619982_294960089

Ссылка на разработки

<https://cloud.mail.ru/public/5BWA/xWMwvR5Wz>



Молодежный велоквест амоцветная полоса Урала



Людмила Попова

Люблю Мурзинку ,она всегда такая разная, то праздничная, то спортивная, то загадочная, но каждая встреча это праздник, велоквест тому яркое подтверждение. Спасибо всем причастным, было здорово.

24 июл 2023 Ответить Поделиться



ИНФОРМАЦИОННОЕ ОСВЕЩЕНИЕ



Молодежный велоквест
амоцветная полоса Урала

Информация о проекте размещалась в социальных сетях автора проекта, официальных ресурсах партнеров и СМИ – 20 заметок.

<https://www.grgo.ru/media/news/42046/>

<https://ukggo.ru/news/novyy-proekt-gornouralskogo-gorodskogo-okruga>

<https://nizhniy-tagil-gid.ru/news/region/velokvest-samocvetnaya-polosa-urala.htm>

<https://gornouralskiy.bezformata.com/listnews/velokvest-samotcvetnaya-polosa-urala/119478932/>

<https://mkurala.ru/news/velokvest-samocvetnaya-polosa-urala>



Хозяйка Уральских гор одарила участников велоквеста мурзинскими аметистами

Самые активные и любознательные жители Горноуральского городского округа и Нижнего Тагила в прошлом выходные стали участниками велоквеста «Амоцветная полоса Урала» в селе Мурзинка.



Продолжение на страницах 6-7



2 Село Краснополье отметило - 378-летие



8 Горноуральская школьница на вершине «Большой перемышь»



<https://cloud.mail.ru/public/hdBj/ikMToYbRo>

ПЕРСПЕКТИВА И РАЗВИТИЕ ПРОЕКТА

Культурно-познавательный маршрут «Самоцветная полоса Урала» доступен для всех жителей и гостей села Мурзинка.

В 2023 году велоквест «Самоцветная полоса Урала» пройдет в рамках XII открытого фестиваля камня «Самоцветная сторона» (03.08.2024 г.) для участников и гостей фестиваля, туристов, в т.ч. для семей.

Проект масштабируется. В 2024 году в п. Черносточинск пройдет молодежный велоквест «Загадки Черносточинска» победитель Фестиваля молодёжных проектов патриотической направленности «Патриоты Урала!» (сумма грантовых средств 199 500 руб.)



Молодежный велоквест
Самоцветная полоса Урала





Молодежный велоквест

Самоцветная полоса Урала



Автор – Козырев Андрей Владимирович

Тел. – 8-912-683-21-88

<https://vk.com/id19809562>

***«Любите и изучайте
свою малую Родину!»***