



Управление Федеральной службы государственной регистрации, кадастра и картографии по Ханты-Мансийскому автономному округу-Югре  
полное наименование органа регистрации прав  
Выписка из Единого государственного реестра недвижимости об объекте недвижимости

Сведения о характеристиках объекта недвижимости

В Единый государственный реестр недвижимости внесены следующие сведения:

Раздел 1 Лист 1

Здание			
вид объекта недвижимости			
Лист № 1 раздела 1	Всего листов раздела 1: 2	Всего разделов: 4	Всего листов выписки: 6
11.06.2024г.			
Кадастровый номер:	86:18:0010307:214		
Номер кадастрового квартала:	86:18:0010307		
Дата присвоения кадастрового номера:	06.07.2012		
Ранее присвоенный государственный учетный номер:	Инвентарный номер 16842/16; Инвентарный номер 71:137:002:000004050; Кадастровый номер 86:18:010307:0011:71:137:002:000004050		
Местоположение:	Ханты-Мансийский автономный округ - Югра, г. Радужный, мкр. 7-й, д. 33		
Площадь:	1928.3		
Назначение:	Нежилое		
Наименование:	Данные отсутствуют		
Количество этажей, в том числе подземных этажей:	2, в том числе подземных 0		
Материал наружных стен:	Смешанные		
Год ввода в эксплуатацию по завершении строительства:	Данные отсутствуют		
Год завершения строительства:	1989		
Кадастровая стоимость, руб.:	36737778.77		
Кадастровые номера иных объектов недвижимости, в пределах которых расположен объект недвижимости:	86:18:01:03:07:30:000, 86:18:0010307:2961		
Кадастровые номера помещений, машино-мест, расположенных в здании или сооружении:	86:18:0010307:2113, 86:18:0010307:2114		
Кадастровые номера объектов недвижимости, из которых образован объект недвижимости:	Данные отсутствуют		
Кадастровые номера образований объектов недвижимости:	Данные отсутствуют		
Сведения о включении объекта недвижимости в состав предприятия как имущественного комплекса:	Данные отсутствуют		
Сведения о включении объекта недвижимости в состав единого недвижимого комплекса:	Данные отсутствуют		

	ДОКУМЕНТ ПОДПИСАН
	ЭЛЕКТРОННОЙ ПОДПИСЬЮ
Сертификат: 00B8056B7401C838D2B3576AC8D8C8425108 Владелец: ФЕДЕРАЛЬНАЯ СЛУЖБА ГОСУДАРСТВЕННОЙ РЕГИСТРАЦИИ, КАДАСТРА И КАРТОГРАФИИ Действителен: с 27.06.2023 по 19.09.2024	

ПОЛНОЕ НАИМЕНОВАНИЕ ДОЛЖНОСТИ

инициалы, фамилия

Занятие	
вид объекта недвижимости	
Лист № 2 раздела 1	Всего листов раздела 1: 2
	Всего разделов: 4
11.06.2024г.	Всего листов выписки: 6
Кадастровый номер:	86:18:0010307:214
Виды разрешенного использования:	под нежилое здание
Сведения о включении объекта недвижимости в реестр объектов культурного наследия:	данные отсутствуют
Сведения о кадастровом инженере:	дата завершения кадастровых работ: 14.08.2008
Статус записи об объекте недвижимости:	Сведения об объекте недвижимости имеют статус "актуальные, ранее учтенные"
Особые отметки:	Сведения, необходимые для заполнения разделов: 6 - Сведения о частях объекта недвижимости, 8 - План расположения помещения, машино-места на этаже (плане этажа), отсутствуют.
Получатель выписки:	КОМИТЕТ ПО УПРАВЛЕНИЮ МУНИЦИПАЛЬНЫМ ИМУЩЕСТВОМ АДМИНИСТРАЦИИ ГОРОДА РАДУЖНЫЙ (представитель правообладателя), Правообладатель: Торговой округ Радужный Ханты-Мансийского автономного округа Югры

ПОЛНОЕ НАИМЕНОВАНИЕ ДОЛЖНОСТИ	
ДОКУМЕНТ ПОДПИСАН	
ЭЛЕКТРОННОЙ ПОДПИСЬЮ	
инициалы, фамилия	

Сертификат: 00B9D56B740103B38D2B3376ACD5C425108  
 Владелец: ФЕДЕРАЛЬНАЯ СЛУЖБА ГОСУДАРСТВЕННОЙ  
 РЕГИСТРАЦИИ, КАДАСТРА И КАРТОГРАФИИ  
 Действителен: с 27.06.2023 по 19.09.2024

Выписка из Единого государственного реестра недвижимости об объекте недвижимости  
Сведения о зарегистрированных правах

Здание

Вид объекта недвижимости

Лист № 1 раздела 2

Всего листов раздела 2: 2

Всего разделов: 4

Всего листов выписки: 6

11.06.2024г.

Кадастровый номер: 86:18:0010307:214

1	Правообладатель (правообладатели):	1.1	Автономное учреждение городской молодежный центр "Вектор М" городского округа Радужный Ханты-Мансийского автономного округа - Югры, ИНН: 8609017566	
	Сведения о возможности предоставления третьим лицам персональных данных физического лица:	1.1.1	данные отсутствуют	
2	Вид, номер, дата и время государственной регистрации права:	2.1	Оперативное управление 86:18:0010307:214-86/051/2024-4 05.06.2024 15:00:50	
3	Сведения об осуществлении государственной регистрации сделки, права без необходимого в силу закона согласия третьего лица, органа:	3.1	данные отсутствуют	
4	Ограничение прав и обременение объекта недвижимости:	не зарегистрировано		
1	Правообладатель (правообладатели):	1.2	Муниципальное образование Ханты-Мансийского автономного округа-Югры городской округ Радужный	
	Сведения о возможности предоставления третьим лицам персональных данных физического лица:	1.2.1	данные отсутствуют	
2	Вид, номер, дата и время государственной регистрации права:	2.2	Собственность 86-01/11-13/2003-12 08.12.2003 00:00:00	
3	Сведения об осуществлении государственной регистрации сделки, права без необходимого в силу закона согласия третьего лица, органа:	3.2	данные отсутствуют	
4	Ограничение прав и обременение объекта недвижимости:	не зарегистрировано		
5	Договоры участия в долевом строительстве:	не зарегистрировано		
6	Заявленные в судебном порядке права требования:	данные отсутствуют		
7	Сведения о возможности предоставления третьим лицам персональных данных физического лица	данные отсутствуют		
8	Сведения о возращении в отношении зарегистрированного права.	данные отсутствуют		
9	Сведения о наличии решения об изъятии объекта недвижимости для государственных и муниципальных нужд:	данные отсутствуют		

полное наименование должности

ДОКУМЕНТ ПОДПИСАН

ЭЛЕКТРОННОЙ ПОДПИСЬЮ

инициалы, фамилия



Сертификат: 00BVB05077401C8382D2B376A8D3C8425108  
Владелец: ФЕДЕРАЛЬНАЯ СЛУЖБА ГОСУДАРСТВЕННОЙ РЕГИСТРАЦИИ, КАДАСТРА И КАРТОГРАФИИ  
Действителен: с 27.06.2023 по 19.09.2024

Знание

вид объекта недвижимости

Лист № 2 раздела 2

Всего листов раздела 2: 2

Всего разделов: 4

Всего листов выписки: 6


11.06.2024г.

Кадастровый номер:

86:18:0010307:214

10	Сведения о невозможности государственной регистрации без личного участия правообладателя или его законного представителя:	данные отсутствуют
11	Правопритязания и сведения о наличии поступивших, но не рассмотренных заявлений о проведении государственной регистрации права (перехода, прекращения права), ограничения права или обременения объекта недвижимости, сделки в отношении объекта недвижимости:	отсутствуют

ПОЛНОЕ НАИМЕНОВАНИЕ ДОЛЖНОСТИ


 ДОКУМЕНТ ПОДПИСАН  
 ЭЛЕКТРОННОЙ ПОДПИСЬЮ

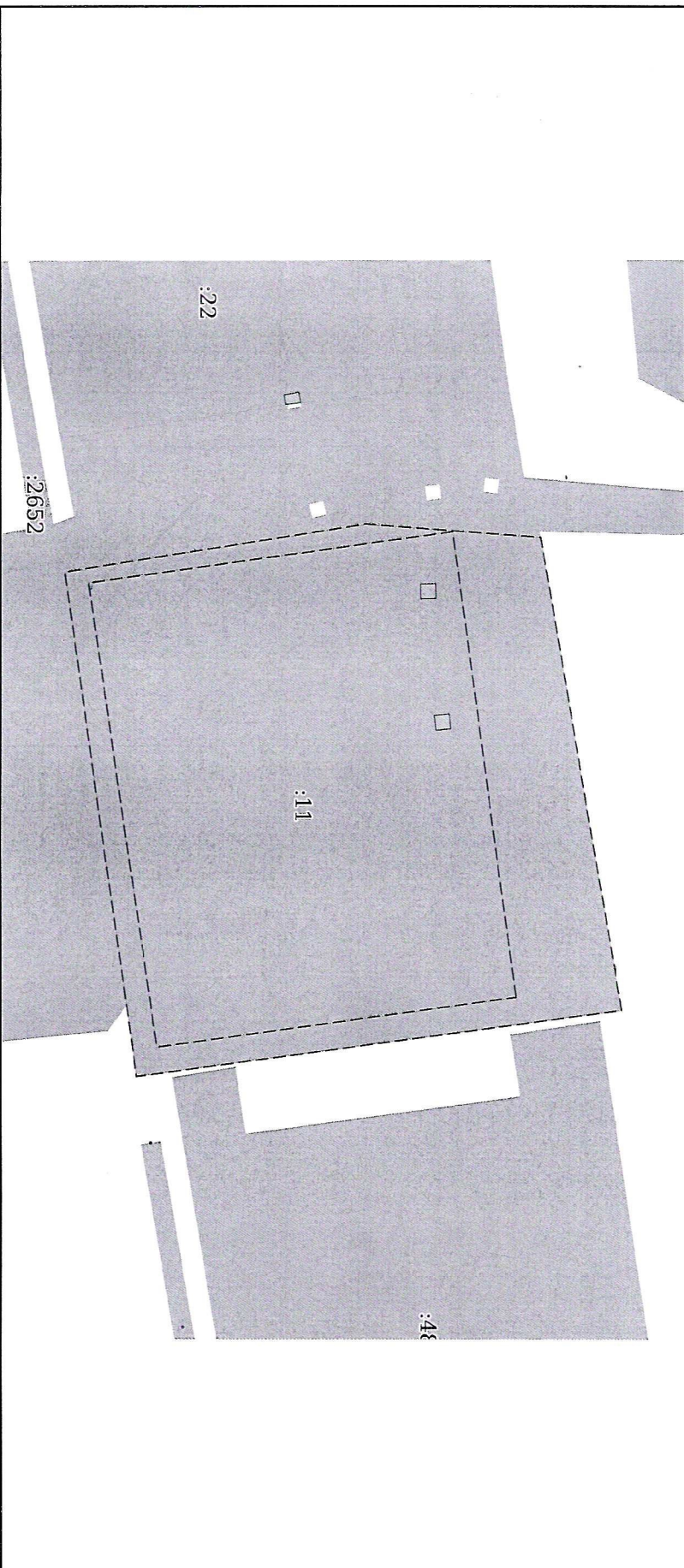
инициалы, фамилия

 Сертификат: 00B9066B7401C3B38D2B3576ACDCA425108  
 Владелец: ФЕДЕРАЛЬНАЯ СЛУЖБА ГОСУДАРСТВЕННОЙ  
 РЕГИСТРАЦИИ, КАДАСТРА И КАРТОГРАФИИ  
 Действителен: с 27.06.2023 по 19.09.2024

Выписка из Единого государственного реестра недвижимости об объекте недвижимости  
 Описание местоположения объекта недвижимости

Здание		
Вид объекта недвижимости		
Лист № 1 раздела 5	Всего листов раздела 5: 1	Всего разделов: 4
11.06.2024г.	Кадастровый номер: 86:18:0010307:214	Всего листов выписки: 6

Схема расположения объекта недвижимости (части объекта недвижимости) на земельном участке(ях)



Масштаб 1:600



Условные обозначения:

ПОЛНОЕ НАИМЕНОВАНИЕ ДОЛЖНОСТИ	ДОКУМЕНТ ПОДПИСАН	ИННИЦИАЛЫ, ФАМИЛИЯ
	ЭЛЕКТРОННОЙ ПОДПИСЬЮ	
	Сертификат: 00B8056B7401C838D2B3576AC8D8425108	
	Владелец: ФЕДЕРАЛЬНАЯ СЛУЖБА ГОСУДАРСТВЕННОЙ	
	РЕГИСТРАЦИИ, КАДАСТРА И КАРТОГРАФИИ	
	Действителен: с 27.06.2023 по 19.09.2024	

Выписка из Единого государственного реестра недвижимости об объекте недвижимости  
Перечень помещений, машино-мест, расположенных в здании, сооружении

Здание			
Вид объекта недвижимости			
Лист № 1 раздела 7	Всего листов раздела 7: 1	Всего разделов: 4	Всего листов выписки: 6
11.06.2024г.			
Кадастровый номер:		86:18:0010307:214	

№ п/п	Кадастровый номер помещения, машино-места	Номер этажа (этажей)	Обозначение (номер) помещения, машино-места на поэтажном плане	Назначение помещения	Вид разрешенного использования	Площадь, м <sup>2</sup>
1	86:18:0010307:2113	Данные отсутствуют	1001 1эт	Нежилое	данные отсутствуют	612.6
2	86:18:0010307:2114	Данные отсутствуют	1001 2эт	Нежилое	данные отсутствуют	633.7

	
ДОКУМЕНТ ПОДПИСАН ЭЛЕКТРОННОЙ ПОДПИСЬЮ	инициалы, фамилия
ПОЛНОЕ НАИМЕНОВАНИЕ ДОЛЖНОСТИ	
Серийный: 00BВ056В7401СВ3Э8D2В3576АСДСК425108 Владелец: ФЕДЕРАЛЬНАЯ СЛУЖБА ГОСУДАРСТВЕННОЙ РЕГИСТРАЦИИ, КАДАСТРА И КАРТОГРАФИИ Действителен: с 27.06.2023 по 19.09.2024	