
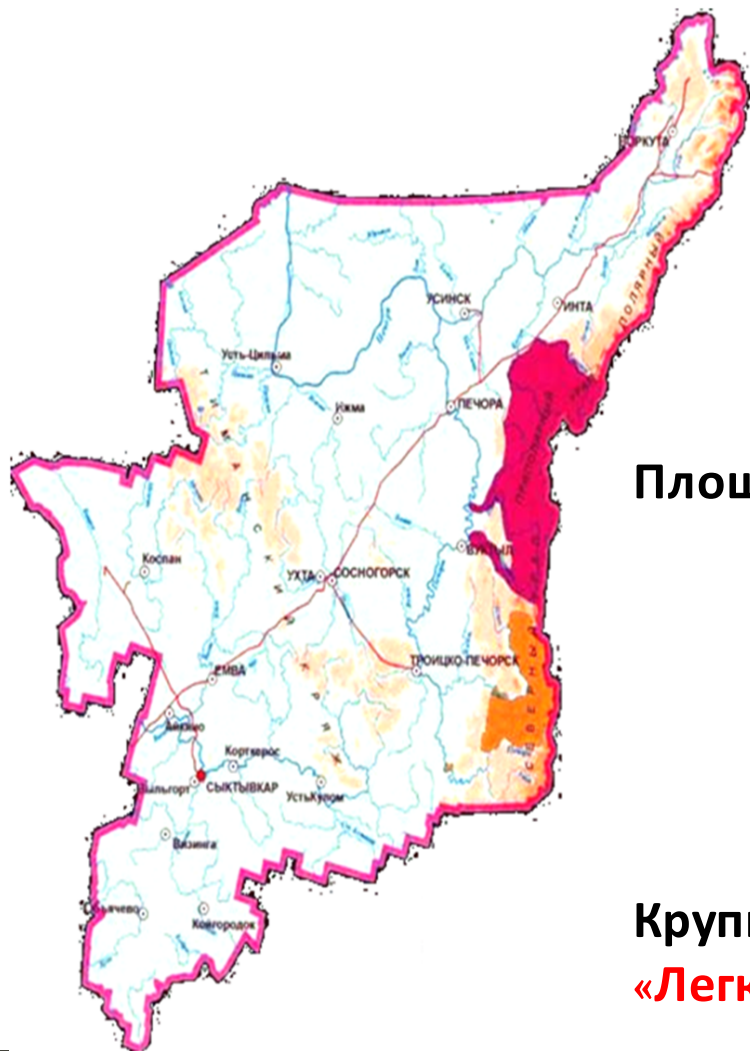


**ЮГЫД
ВА**
НАЦИОНАЛЬНЫЙ ПАРК



ПУТЕШЕСТВИЕ В НАЦИОНАЛЬНЫЙ ПАРК «ЮГЫД ВА»





**Самый большой
национальный парк в
России**

Площадь – **2** млн. га

Учрежден **23 апреля 1994 года**

Крупнейший природный резерватор -
«Легкие Европы»

ГОРЫ НАЦИОНАЛЬНОГО ПАРКА «ЮГЫД ВА»

Народная
(1896 м)



Сабля (1425 м)



Манарага
(1663 м)



Тельпос-из
(1617 м)

РЕКИ НАЦИОНАЛЬНОГО ПАРКА «ЮГЫД ВА»


Щугор



Кожим



Подчерем



Косью



ВОДНЫЕ РЕСУРСЫ НАЦИОНАЛЬНОГО ПАРКА «ЮГЫД ВА»

800

ОЗЁР



ОЗЕРО БУБЛИК

ЛЕДНИК БАЛБАНТЫ



Ледник Балбан

40

ЛЕДНИКОВ

ЛЕСА НАЦИОНАЛЬНОГО ПАРКА «ЮГЫД ВА»

Девственные леса – **50%** территории

Югыд
Ва
НАЦИОНАЛЬНЫЙ ПАРК

ФЛОРА НАЦИОНАЛЬНОГО ПАРКА «ЮГЫД ВА»

600

ВИДОВ
СОСУДИСТЫХ
РАСТЕНИЙ



Югыд
Ва

НАЦИОНАЛЬНЫЙ ПАРК

ЖИВОТНЫЙ МИР НАЦИОНАЛЬНОГО ПАРКА «ЮГЫД ВА»

40

ВИДОВ
МЛЕКОПИТАЮЩИХ

200

ВИДОВ
ПТИЦ

21

ВИД
РЫБ



СЕВЕРНЫЙ ОЛЕНЬ – ЖИВОЙ СИМВОЛ ПАРКА

Югыд
Ва
НАЦИОНАЛЬНЫЙ ПАРК

ИГРА «УГАДАЙ ЖИВОТНОЕ»

ЛЕГЕДЫ И ПОВЕРЬЯ НАЦИОНАЛЬНОГО ПАРКА «ЮГЫД ВА»

ГОРА
ТЕЛЬПОСИЗ



Югыд
Ва

НАЦИОНАЛЬНЫЙ ПАРК

ЛЕГЕДЫ И ПОВЕРЬЯ НАЦИОНАЛЬНОГО ПАРКА «ЮГЫД ВА»

КАМЕННАЯ
БАБА



ЛЕГЕДЫ И ПОВЕРЬЯ НАЦИОНАЛЬНОГО ПАРКА «ЮГЫД ВА»

ГРОТ
АРКА



СПАСИБО ЗА ВНИМАНИЕ!

