

Ваш партнер в мире контейнерных перевозок

# WAYBILL

[www.way-bill.ru](http://www.way-bill.ru)

Цифровая платформа о контейнерной логистике, содержащая информацию  
и статистику о морских линиях, ж/д операторах и инфраструктуре



# ПОЛУЧЕНИЕ ДОСТУПА

WAYBILL прост в использовании, но очень многофункционален: он поможет Вам найти необходимые данные, связанные с контейнерной логистикой, ознакомиться со статистическими и аналитическими данными в интерактивном виде.

Для получения доступа необходимо:

- 1) зарегистрироваться на сайте <https://www.way-bill.ru/>
- 2) произвести оплату согласно указанным на сайте условиям
- 3) получить подтверждение о поступлении оплаты и переводе Вашего аккаунта в разряд платного (на 1 мес., 3 мес. и т. д., в зависимости от выбранного тарифа)

1



## Регистрация

2



## Оплата

3



## Подтверждение

Морская линия

Нет выбр...

Сервис

Нет выбранных з...

Страна отправления

Нет выбранных з...

Порт погрузки

Нет в...

Порт выгрузки

Нет ...

Тип сервиса

Нет выбранных з...

Сбросить

Карта портов мира

Сервисы морских линий

Морская линия	Сервис	Страна отправления	Порт погрузки	Порты транзитомента	Порт выгрузки	Терминал выгрузки
AGS Shipping	AGS Shipping Line	Netherlands	Rotterdam	нет	Saint Petersburg	Базис/Port
AKKON LINES	NSS	Algeria	Algiers	Istanbul	Novorossiysk	НУТЭП
AKKON LINES	NSS	Algeria	Annaba	Istanbul	Novorossiysk	НУТЭП
AKKON LINES	NSS	China	Nansha	Istanbul	Novorossiysk	НУТЭП
AKKON LINES	NSS	China	Ningbo	Istanbul	Novorossiysk	НУТЭП
AKKON LINES	NSS	China	Qingdao	Istanbul	Novorossiysk	НУТЭП
AKKON LINES	NSS	China	Taicang	Istanbul	Novorossiysk	НУТЭП
AKKON LINES	NSS	Djibouti	Djibouti	Izmit	Novorossiysk	НУТЭП
AKKON LINES	NSS	India	Mundra	Izmit	Novorossiysk	НУТЭП
AKKON LINES	NSS	India	Nhava Sheva	Izmit	Novorossiysk	НУТЭП
AKKON LINES	NSS	Italy	Genoa	Gemlik	Novorossiysk	НУТЭП
AKKON LINES	NSS	Italy	Salerno	Gemlik	Novorossiysk	НУТЭП
AKKON LINES	NSS	Libya	Benghazi	Iskenderun	Novorossiysk	НУТЭП
AKKON LINES	NSS	Libya	Khoms	Istanbul	Novorossiysk	НУТЭП
AKKON LINES	NSS	Libya	Misurata	Iskenderun	Novorossiysk	НУТЭП
AKKON LINES	NSS	Libya	Tripoli Port	Istanbul	Novorossiysk	НУТЭП
AKKON LINES	NSS	Morocco	Casablanca	Gemlik	Novorossiysk	НУТЭП
AKKON LINES	NSS	Netherlands	Antwerp	Gemlik	Novorossiysk	НУТЭП
AKKON LINES	NSS	Pakistan	Karachi	Izmit	Novorossiysk	НУТЭП

Порт

Н...

Страна

Н...

Регион

Т...

Тип

Н...

Размер

Н...

Сбросить

Название линии

Нет выбран...

Морской регион

Нет выбран...

Агент линии

Нет выбран...


Сбросить



# ОСНОВНЫЕ РАЗДЕЛЫ

WAYBILL состоит из 5 основных рабочих разделов, содержащих интерактивные объекты, таблицы, фильтры, карты, диаграммы, графики, индикаторы, селекторы, гиперссылки и иные полезные инструменты.

Перемещение между данными разделами происходит через верхнюю панель платформы.

[Главная](#) [Демо-версия](#) [Порядок работы](#)  [Прайс-лист](#) [Контакты](#) [Связаться с нами](#)

[📁 Морские линии](#) [🚂 Жд сервисы](#) [🏠 Терминалы](#) [🚢 Флот](#) [📊 Статистика](#)

## МОРСКИЕ ЛИНИИ

Морская линия Нет выбр... Сервис Нет выбранных з... Страна отправления Нет выбранных з... Порт погрузки Нет в... Порт выгрузки Нет ... Тип сервиса Нет выбранных з... [Сбросить](#)

Карта портов мира

Морская линия	Сервис	Страна отправления	Порт погрузки	Порты транзитного	Порт выгрузки	Терминал выгрузки
AGS Shipping	AGS Shipping Line	Netherlands	Rotterdam	нет	Saint Petersburg	БазисПорт
AKKON LINES	NSS	Algeria	Algiers	Istanbul	Novorossiysk	НУТЭП

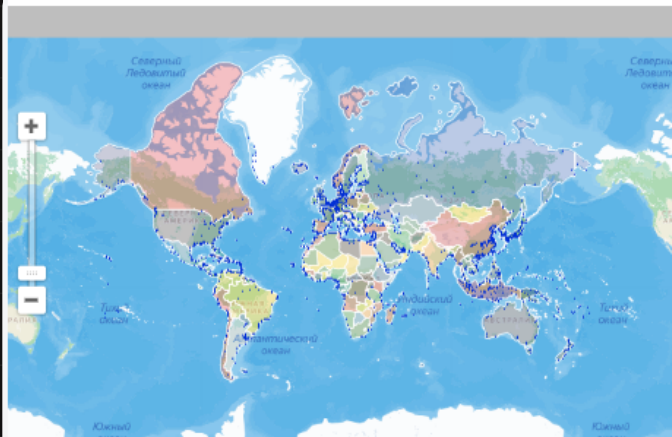


# МОРСКИЕ ЛИНИИ

# WAYBILL

Морская линия Нет выбран... Сервис Нет выбранных з... Страна отправления Нет выбранных з... Порт погрузки Нет в... Порт выгрузки Нет... Тип сервиса Нет выбранных з... Сбросить

## Карта портов мира



Порт Н... Страна Н... Регион Н... Тип Н... Размер Н... Сбросить

Название порта	Флаг	Страна	Регион	Код UN/LOCODE	Тип	Размер порта
Aalborg		Denmark	Северная Европа	DKAAL	Речной порт	Средний
Aardalstangen		Norway	Северная Европа	NQAAR	Речной порт	Маленький
Aarhus		Denmark	Северная Европа	DKAAR	Морской порт	Крупный
Aasiaat		Greenland	Северная Америка	GLJEG	Морской порт	Маленький
Abadan		Iran	Южная Азия	IRABD	Речной порт	Маленький
Abadan		Iran	Восточная Азия	IRABD	Морской порт	Маленький

Количество морских линий  
**115**

Количество предложений  
**4 015**

Количество стран мира  
**220**

Количество действующих линий  
**61**

Количество сервисов  
**117**

Количество портов мира  
**1 828**

Количество морских судов  
**185**

Количество доступных портов отгрузки  
**651**

Количество портов России  
**6**

## Сервисы морских линий

Морская линия	Сервис	Страна отправления	Порт погрузки	Порты транзитного	Порт выгрузки	Терминал выгрузки
AGS Shipping	AGS Shipping Line	Netherlands	Rotterdam	нет	Saint Petersburg	Базис Порт
AKKON LINES	NSS	Algeria	Algiers	Istanbul	Novorossiysk	НУТЭП
AKKON LINES	NSS	Algeria	Annaba	Istanbul	Novorossiysk	НУТЭП
AKKON LINES	NSS	China	Nansha	Istanbul	Novorossiysk	НУТЭП
AKKON LINES	NSS	China	Ningbo	Istanbul	Novorossiysk	НУТЭП
AKKON LINES	NSS	China	Qingdao	Istanbul	Novorossiysk	НУТЭП
AKKON LINES	NSS	China	Taichang	Istanbul	Novorossiysk	НУТЭП
AKKON LINES	NSS	Djibouti	Djibouti	Izmit	Novorossiysk	НУТЭП
AKKON LINES	NSS	India	Mundra	Izmit	Novorossiysk	НУТЭП
AKKON LINES	NSS	India	Nhava Sheva	Izmit	Novorossiysk	НУТЭП
AKKON LINES	NSS	Italy	Genoa	Gemlik	Novorossiysk	НУТЭП
AKKON LINES	NSS	Italy	Salerno	Gemlik	Novorossiysk	НУТЭП
AKKON LINES	NSS	Libya	Benghazi	Iskenderun	Novorossiysk	НУТЭП
AKKON LINES	NSS	Libya	Khoms	Istanbul	Novorossiysk	НУТЭП
AKKON LINES	NSS	Libya	Misurata	Iskenderun	Novorossiysk	НУТЭП
AKKON LINES	NSS	Libya	Tripoli Port	Istanbul	Novorossiysk	НУТЭП
AKKON LINES	NSS	Morocco	Casablanca	Gemlik	Novorossiysk	НУТЭП
AKKON LINES	NSS	Netherlands	Antwerp	Gemlik	Novorossiysk	НУТЭП
AKKON LINES	NSS	Pakistan	Karachi	Izmit	Novorossiysk	НУТЭП

Название линии Нет выбран... Морской регион Нет выбран... Агент линии Нет выбран... Сбросить

## Морские линии

Название линии	Логотип	Юр лицо	Регион	Агент	Трекинг	Расписание
A&T					×	×
ACS					×	Перейти
AGS Shipping					×	Перейти
AKKON LINES					Перейти	Перейти
ALPHA Shipping					Перейти	Перейти
ALPHA Shipping					Перейти	Перейти

## Агенты морских линий

Агент линии	Логотип	Морская линия	Терминалы	E-mail	Тел	Сайт
ООО «Норд-Стар Экспресс»						отсутствует
ООО «Транс Логистика»						Перейти
ООО «СМАРТ»						отсутствует
ООО «Си-Шиппинг»						Перейти
ООО «СМАРТ»						отсутствует
ООО «Универсальный экспедитор»						Перейти
ООО «МТЛ»						Перейти

Лист «Морские линии» условно подразделен на 4 части:

1 Сервисы морских линий

Морская линия

Сервис

Страна отправления

Порт погрузки

Порт выгрузки

Тип сервиса

Сбросить

Карта портов мира

Морская линия	Сервис	Страна отправления	Порт погрузки	Порты транзитанта	Порт выгрузки	Терминал выгрузки
AGS Shipping	AGS Shipping Line	Netherlands	Rotterdam	нет	Saint Petersburg	Базис.Порт
AKKON LINES	NSS	Algeria	Algiers	Istanbul	Novorossiysk	НУТЭП
AKKON LINES	NSS	Algeria	Annaba	Istanbul	Novorossiysk	НУТЭП
AKKON LINES	NSS	China	Nansha	Istanbul	Novorossiysk	НУТЭП
AKKON LINES	NSS	China	Ningbo	Istanbul	Novorossiysk	НУТЭП
AKKON LINES	NSS	China	Qingdao	Istanbul	Novorossiysk	НУТЭП
AKKON LINES	NSS	China	Taichang	Istanbul	Novorossiysk	НУТЭП
AKKON LINES	NSS	Djibouti	Djibouti	Izmit	Novorossiysk	НУТЭП
AKKON LINES	NSS	India	Mundra	Izmit	Novorossiysk	НУТЭП
AKKON LINES	NSS	India	Nhava Sheva	Izmit	Novorossiysk	НУТЭП
AKKON LINES	NSS	Italy	Genoa	Gemlik	Novorossiysk	НУТЭП
AKKON LINES	NSS	Italy	Salerno	Gemlik	Novorossiysk	НУТЭП
AKKON LINES	NSS	Libya	Benghazi	Iskenderun	Novorossiysk	НУТЭП
AKKON LINES	NSS	Libya	Khoms	Istanbul	Novorossiysk	НУТЭП
AKKON LINES	NSS	Libya	Misurata	Iskenderun	Novorossiysk	НУТЭП
AKKON LINES	NSS	Libya	Tripoli Port	Istanbul	Novorossiysk	НУТЭП
AKKON LINES	NSS	Morocco	Casablanca	Gemlik	Novorossiysk	НУТЭП
AKKON LINES	NSS	Netherlands	Antwerp	Gemlik	Novorossiysk	НУТЭП
AKKON LINES	NSS	Pakistan	Karachi	Izmit	Novorossiysk	НУТЭП

При помощи селектора в верхней части можно отфильтровать данные в таблице и на карте: например, посмотреть информацию о сервисах конкретной линии или найти варианты по заданному маршруту.

Помимо этого, дополнительно можно выбрать опции перевозок без перевалки в промежуточных портах, указав соответствующий тип сервиса, а кликнув на определенную страну/порт на карте, Вы отфильтруете сведения в остальных блоках на данном листе в соответствии с выбранной локацией.

2 Морские порты мира

Порт

Страна

Регион

Тип

Размер

Сбросить

Название порта	Флаг	Страна	Регион	Код UN/LO CODE	Тип	Размер порта
Aalborg		Denmark	Северная Европа	DKAAL	Речной порт	Средний
Aardalstangen		Norway	Северная Европа	NOAAR	Речной порт	Маленький
Aarhus		Denmark	Северная Европа	DKAAR	Морской порт	Крупный
Aasiaat		Greenland	Северная Америка	GLIEG	Морской порт	Маленький
Abadan		Iran	Южная Азия	IRABD	Речной порт	Маленький
Abashiri		Japan	Восточная Азия	JPABA	Морской	Маленький

< 1 >

Строки: 1-100

Данный раздел позволяет отобрать необходимую информацию как на карте, так и в таблице сервисов по региону мира, стране, названию порта, его типу (морской/речной) и размеру (Топ-100/крупный/средний/маленький).



Лист «Морские линии» условно подразделен на 4 части:

3 Сведения о компаниях

Данный блок находится в нижней правой части страницы и предоставляет общую информацию о морских линиях, предлагающих услуги контейнерных перевозок и их агентах в России. Нажав на ссылки в крайних столбцах, Вы перейдете на интернет-ресурсы, позволяющие уточнить актуальное расписание сервисов или отследить действующую перевозку.

При выборе одного из регионов (Балтийский/Азово-Черноморский/Дальневосточный), система автоматически выведет названия линий, которые предлагают сервисы в порты выбранного региона, и агентирующих их компаний.

Помимо действующих линий, в обеих таблицах содержится информация и о тех, кто временно или окончательно приостановил сервисы в Россию.

Название линии Нет выбран... Морской регион Нет выбран... Агент линии Нет выбран... Сбросить

Морские линии

Название линии	Логотип	Юр.лицо	Регион	Агент	Трекинг	Расписание
ABZ					x	x
ACS					x	<a href="#">Перейти</a>
AGS Shipping					x	<a href="#">Перейти</a>
AKKON LINES						<a href="#">Перейти</a> <a href="#">Перейти</a>
ALPHA Shipping						<a href="#">Перейти</a> <a href="#">Перейти</a>
ALPHA Shipping						<a href="#">Перейти</a> <a href="#">Перейти</a>

Агенты морских линий

Агент линии	Логотип	Морская линия	Терминалы	E-mail	Тел	Сайт
ООО «Ивек-Стар Экспресс»						<a href="#">информация</a>
ООО «Транскс Логистика»						<a href="#">Перейти</a>
ООО «СМАРТ»						<a href="#">информация</a>
ООО «Син-Шипинг»						<a href="#">Перейти</a>
ООО «СМАРТ»						<a href="#">информация</a>
ООО «Универсальный экспедитор»						<a href="#">Перейти</a>
ООО «МТЛ»						<a href="#">Перейти</a>
ООО «Балтик Меркур»						<a href="#">Перейти</a>

4 Статистические показатели

Количество морских линий	Количество предложений	Количество стран мира
115	4 015	220
Количество действующих линий	Количество сервисов	Количество портов мира
61	117	1 828
Количество морских судов	Количество доступных портов отгрузки	Количество портов России
185	651	6

Этот подраздел включает в себя ряд ключевых численных показателей, которые реагируют на выбранные пользователем в различных селекторах условия.

Важно отметить, что в панелях управления (селекторах) имеется возможность выбирать несколько опций, или создавать условия «Только/Кроме», которые применяются к выбранному варианту, а также воспользоваться кнопкой «Сбросить».

Фильтрация также доступна при нажатии на конкретную строку в любой из таблиц.



Лист «Железнодорожные сервисы» условно подразделен на 3 части:

1 Карта сервисов и терминалов

ОператорНет выбранных...Пункт отправленияНет выбранных...Терминал отправленияНет выбран...Пункт назначенияНет выбранных 3...Терминал назначенияНет выбранных...Сбросить

Красными точками отмечены железнодорожные станции, зелеными точками - контейнерные терминалы, линиями - маршруты

Пункт отправленияПункт назначения

Название терминала	Ж/д станция	Владелец	Адрес	Email	Тел
А-Терминал	Лена				
А-Терминал	Угловая				
АЛЬЯНС	Александров				
АМП (Азов)	Азов				
АМТП (Архангельск)	Архангельск				
АТК Сибирь	Новосибирск-Главный				
АЯМтранссервис	Беркаит				
Авангард	Кузнецово				

<1>

Строки: 1-100

Данный блок позволяет визуализировать выборку, примененную в селекторе, который расположен в верхней части этой страницы, а также получить сведения о терминалах, расположенных в пунктах отправления и назначения.

2 Операторы и их сервисы

Оператор сервиса	Пункт отправления	Станция отправления	Терминал отправления	Пункт назначения	Станция назначения	Терминал назначения	Расст-е, км	Т/т, сут
ВМПП	Владивосток	Мыс-Чуркин	ВМПП (Владивосток)	Екатеринбург	Екатеринбург-Товарный	Терминал ТК	7 560	8
ВМПП	Владивосток	Мыс-Чуркин	ВМПП (Владивосток)	Красноярск	Красноярск-Северный	ОТК-Северный	4 962	5
ВМПП	Владивосток	Мыс-Чуркин	ВМПП (Владивосток)	Москва	Ховрино	Логистика КС	9 417	10
ВМПП	Владивосток	Мыс-Чуркин	ВМПП (Владивосток)	Новосибирск	Иня-Восточная	ТЛЦ Евросиб	6 038	6
ВЭЙ ГРУПП	Москва	Электроугли	ТЛЦ Восточный	Иркутск	Не определено	Не определено	5 366	5
ВЭЙ ГРУПП	Москва	Электроугли	ТЛЦ Восточный	Красноярск	Злобино	Злобино КРП	4 629	5
ВЭЙ ГРУПП	Москва	Электроугли	ТЛЦ Восточный	Новосибирск	Не определено	Не определено	3 225	3
ВЭЙ ГРУПП	Находка	Находка	Грузовая площадка РЖД	Москва	Люберцы II	ТЛЦ Люберцы	9 421	10
Владморрыб порт	Владивосток	Мыс-Чуркин	ВМРП	Екатеринбург	Екатеринбург-Товарный	Терминал ТК	7 560	8
Владморрыб порт	Владивосток	Мыс-Чуркин	ВМРП	Москва	Ховрино	Логистика КС	9 417	10
Владморрыб	Владивосток	Мыс-Чуркин	ВМРП	Новосибирск	Клещиха	Терминал ТК	6 027	6

Железнодорожные операторы

Наименование компании	Логотип	Email	Тел	Сайт
				<a href="#">Сайт</a>
				<a href="#">Сайт</a>
				<a href="#">Сайт</a>
				<a href="#">Сайт</a>
				<a href="#">Сайт</a>
				<a href="#">Сайт</a>
				<a href="#">Сайт</a>

Этот раздел расположен в средней части рабочего листа и содержит данные о маршрутах сервисов, расстоянии, примерном транзитном сроке и, конечно, железнодорожных контейнерных операторах, которые осуществляют перевозки в рамках указанных сервисов.



### Статистические показатели

Кол-во ж/д операторов

32

Количество сервисов

239

Количество терминалов  
отправления

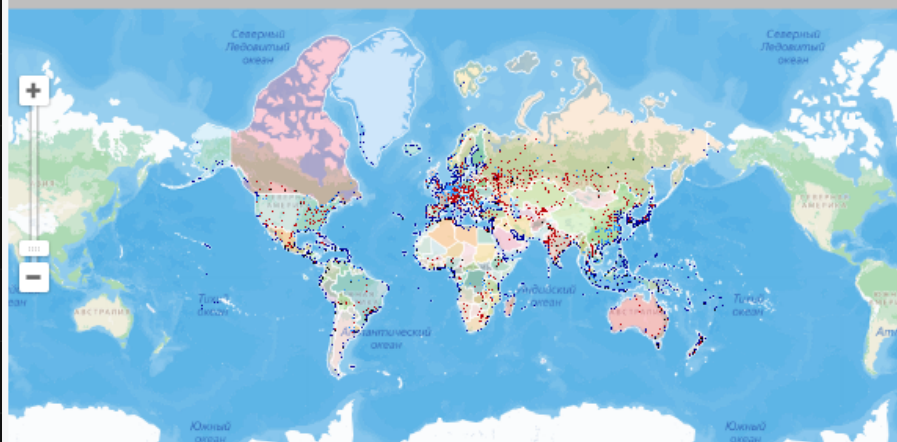
45

Парк фитинговых платформ на сети РЖД



Столбчатая диаграмма показывает данные о крупнейших на сети РЖД собственниках железнодорожных фитинговых платформ, используемых для транспортировки контейнеров.

В левой части раздела транслируются числовые показатели о количестве операторов контейнерных поездов, сервисах и железнодорожных терминалов в пунктах отправления.



**Обозначения:** синие точки - морские терминалы, голубые точки - речные терминалы, красные точки - ж/д терминалы, черные точки - контейнерные депо

Регион мира Нет ... Страна Нет выбран... Город/порт Нет выб... Сбросить

Название порта	UN/LOCODE	Страна	Регион	Размер	Тип порта
Durres	ALDRZ	Albania	Южная Европа	Крупный	Морской порт
Romano	ALROM	Albania	Южная Европа	Маленький	Морской порт
Vlore	ALVOA	Albania	Южная Европа	Маленький	Морской порт
Algiers	DZALG	Algeria	Северная Африка	Крупный	Морской порт
Annaba	DZAAE	Algeria	Северная Африка	Средний	Морской порт
Arzew	DZAZW	Algeria	Северная Африка	Маленький	Морской порт
Bejaia	DZBJA	Algeria	Северная Африка	Крупный	Морской порт
Djen-Djen	DZDJE	Algeria	Северная Африка	Крупный	Морской порт
Ghazouet	DZGHZ	Algeria	Северная Африка	Средний	Морской порт
Mostaganem	DZMOS	Algeria	Северная Африка	Средний	Морской порт
Oran	DZORN	Algeria	Северная Африка	Средний	Морской порт
Skikda	DZSKI	Algeria	Северная Африка	Крупный	Морской порт
Pago Pago	ASPPG	American Samoa	Океания	Средний	Морской порт
Ambritz	AOAZZ	Angola	Западная Африка	Маленький	Морской порт
Cabinda	AOCAB	Angola	Западная Африка	Маленький	Морской порт
Lobito	AOLOB	Angola	Западная Африка	Средний	Морской порт
Luanda	AOLOA	Angola	Западная Африка	Крупный	Морской порт
Namibe	AOMSZ	Angola	Западная Африка	Маленький	Морской порт
Saun	AFYK7	Angola	Западная Африка	Маленький	Морской порт

Морские терминалы	Ж/д терминалы	Контейнерные депо
-------------------	---------------	-------------------

Название терминала	Оператор	Порт	Страна
Durres Container Terminal	Durres Container Terminal	Durres	Albania
MBM Port	Porti MBM	Romano	Albania
Port of Vlore	Porti Vlore	Vlore	Albania
DP World Djazair	DP World	Algiers	Algeria
Entreprise Portuaire d'Alger	Groupe SERPORT	Algiers	Algeria
Entreprise Portuaire d'Annaba	Groupe SERPORT	Annaba	Algeria
Entreprise Portuaire d'Arzew	Groupe SERPORT	Arzew	Algeria
Bejala Mediterranean Terminal	Portek Group	Bejala	Algeria
DP World Djendjen	DP World	Djen-Djen	Algeria
Entreprise Portuaire de Ghazaouet	Groupe SERPORT	Ghazaouet	Algeria
Entreprise Portuaire de Mostaganem	Groupe SERPORT	Mostaganem	Algeria
Entreprise Portuaire d'Oran	Groupe SERPORT	Oran	Algeria
Entreprise Portuaire de Skikda	Groupe SERPORT	Skikda	Algeria

Страницы: 1-100

Количество стран мира

220

Количество городов мира

2 843

Количество портов мира

1 828

К-во морских терминалов

2 765

Количество ж/д терминалов

2 103

Количество депо

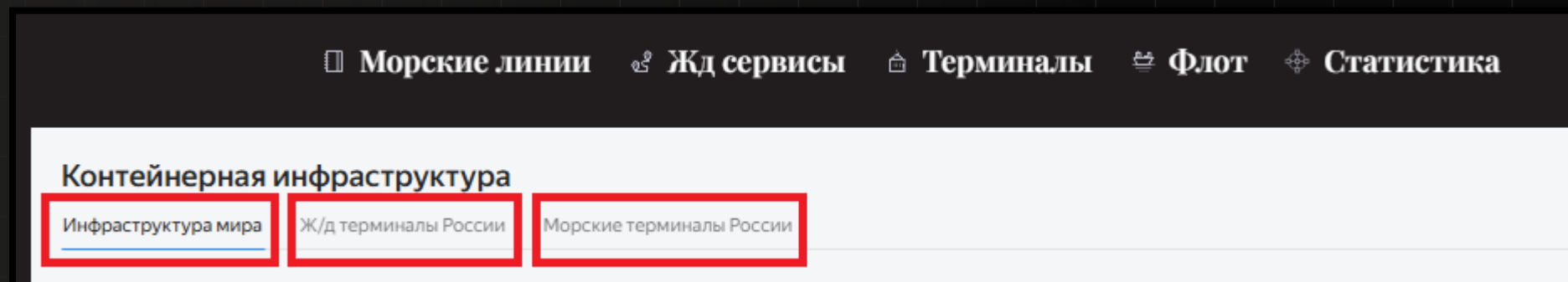
3 082

Инфраструктура играет одну из решающих ролей в формировании предложений на рынке контейнерных перевозок, поэтому для нее в WAYBILL уделяется особое внимание.

Данный раздел платформы разделен на 3 отдельные страницы:

- Инфраструктура мира
- Ж/д терминалы России
- Морские терминалы России

Каждая из указанных страниц технически не связана с другой и выполняет свою отдельную функцию.



Раздел «Терминалы» состоит из 3-х частей:

1

Инфраструктура мира

Инфраструктура мира

Ж/д терминалы России

Морские терминалы России

Регион мира

Страна

Город/порт

Сбросить

Обозначения: синие точки - морские терминалы, голубые точки - речные терминалы, красные точки - ж/д терминалы, черные точки - контейнерные депо

Морские терминалы

Ж/д терминалы

Контейнерные депо

Название терминала	Оператор	Порт	Страна	Адрес	Email	Тел	Сайт
Durres Container Terminal	Durres Container Terminal	Durres	Albania				Сайт
MBM Port	Porti MBM	Romano	Albania				Сайт
Port of Vlore	Porti Vlore	Vlore	Albania				Сайт
DP World Djazair	DP World	Algiers	Algeria				Сайт
Entreprise Portuaire d'Alger	Groupe SERPORT	Algiers	Algeria				Сайт
Entreprise Portuaire d'Annaba	Groupe SERPORT	Annaba	Algeria				Сайт
Entreprise Portuaire d'Arzew	Groupe SERPORT	Arzew	Algeria				Сайт
Bejaia Mediterranean Terminal	Portek Group	Bejaia	Algeria				Сайт
DP World Djendjen	DP World	Djen-Djen	Algeria				Сайт
Entreprise Portuaire de Ghazaouet	Groupe SERPORT	Ghazaouet	Algeria				Сайт
Entreprise Portuaire de Mostaganem	Groupe SERPORT	Mostaganem	Algeria				Сайт
Entreprise Portuaire d'Oran	Groupe SERPORT	Oran	Algeria				Сайт
Entreprise Portuaire de Skikda	Groupe SERPORT	Skikda	Algeria				Сайт

Морские порты мира

Название порта	UN/LOCODE	Страна	Регион	Размер	Тип порта
Durres	ALDRZ	Albania	Южная Европа	Крупный	Морской порт
Romano	ALROM	Albania	Южная Европа	Маленький	Морской порт
Vlore	ALVOA	Albania	Южная Европа	Маленький	Морской порт
Algiers	DZALG	Algeria	Северная Африка	Крупный	Морской порт
Annaba	DZAAE	Algeria	Северная Африка	Средний	Морской порт
Arzew	DZAZW	Algeria	Северная Африка	Маленький	Морской порт
Bejaia	DZBIA	Algeria	Северная Африка	Крупный	Морской порт
Djen-Djen	DZDIE	Algeria	Северная Африка	Крупный	Морской порт
Ghazaouet	DZGHZ	Algeria	Северная Африка	Средний	Морской порт
Mostaganem	DZMOS	Algeria	Северная Африка	Средний	Морской порт
Oran	DZORN	Algeria	Северная Африка	Средний	Морской порт
Skikda	DZSKI	Algeria	Северная Африка	Средний	Морской порт
Pago Pago	ASPPG	American Samoa	Океания	Средний	Морской порт
Angoliz	AOAZZ	Angola	Западная Африка	Маленький	Морской порт
Cabinda	AOCAB	Angola	Западная Африка	Маленький	Морской порт
Lobito	AOLOB	Angola	Западная Африка	Средний	Морской порт
Luanda	AOLAD	Angola	Западная Африка	Крупный	Морской порт
Namibe	AOMSZ	Angola	Западная Африка	Маленький	Морской порт
Soyo	AOSZA	Angola	Западная Африка	Маленький	Морской порт

Количество стран мира

Количество городов мира

Количество портов мира

К-во морских терминалов

Кол-во ж/д терминалов

Количество депо

220

2 843

1 828

2 765

2 103

3 082

На странице содержится подробная информация о морских, речных, железнодорожных и автодорожных терминалах всего мира, которые работают с крупнотоннажными контейнерами.

При помощи селектора в верхней правой части предоставляется возможность ознакомиться с объектами инфраструктуры в каждом регионе, каждой стране и каждом городе мира: узнать их месторасположение на карте, основном операторе/владельце, контактные данные, перейти на сайт.

Каждая выборка будет влиять на численные показатели в индикаторах нижней части страницы.



Раздел «Терминалы» состоит из 3-х частей:

WAYBILL

2 Ж/д терминалы России

Название станции: Нет выбранных значений  
Код ЕСП: Нет выбранных значений  
Филиал ЖД: Нет выбранных значений  
Регион: Нет выбранных значений  
Административный ц...: Нет выбранных значений  
Сбросить

Ж/д станции

Ж/д терминалы

Морские терминалы

Контейнерные депо

Кол-во ж/д станций

Кол-во ж/д терминалов

Кол-во морских и речных терминалов

Кол-во контейнерных депо

Красный цвет

Черный цвет

Синий цвет

Голубой цвет

Оранжевый цвет

Железнодорожные терминалы  
Морские и речные терминалы  
Контейнерные депо

Название станции	Код ЕСП	Филиал (ЖД лист)	Регион	Админ. центр	Федеральный округ	Параграф
Орехово-Зуево	230000	МОЖД	Московская область	Москва	Центральный	§ 12н, § 11н, § 10н, § 9н, § 3, § 1, § 5
Перет	852002	КУЖД	Челябинская область	Челябинск	Уральский	§ 12н, § 11н, § 10н, § 9н, § 3, § 1
Албаст	793000	СЖД	Свердловская область	Екатеринбург	Уральский	§ 10н, § 9н, § 3, § 1
Иркутск-Сортировочный	930004	ВСКД	Иркутская область	Иркутск	Сибирский	§ 12н, § 11н, § 10н, § 9н, § 3, § 1, § 2
Ульяновск (центральный)	644003	ЮУЖД	Ульяновская область	Ульяновск	Приволжский	§ 10н, § 9н, § 3, § 1
Березино	246103	ГЖД	Нижегородская область	Нижний Новгород	Приволжский	§ 10н, § 9н, § 3, § 1
Маяк-1	892002	КУЖД	Челябинская область	Челябинск	Уральский	§ 9н, § 10, § 3, § 4, § 1, § 6, § 5, § 1
Липарная	292009	ГЖД	Республика Татарстан	Казань	Приволжский	§ 10, § 11, § 3, § 1, § 2, § 5н, § 5
Вудинская	537007	СКЖД	Ставропольский край	Ставрополь	Северо-Кавказский	§ 12н, § 11н, § 10н, § 9н, § 3, § 1, § 1
Алагуевск	652008	ЮУЖД	Республика Башкортостан	Уфа	Приволжский	§ 12н, § 11н, § 10н, § 9н, § 3, § 1

Владелец инфраструктуры

Справочная информация

Кол-во владельцев ж/д терминалов

Кол-во владельцев морских и речных терминалов

Кол-во владельцев контейнерных депо

Крупнейшие владельцы ж/д терминалов

Справочная информация

Страница «Ж/д терминалы России» включает в себя не только железнодорожную инфраструктуру, но и морские, речные порты, а также контейнерные депо, расположенные на территории Российской Федерации и работающие с контейнерезированными грузами. При помощи добавления/удаления отметок в чекбоксах имеется возможность отображать на карте и в таблицах информацию только по конкретному типу инфраструктуры.

Селекторы позволяют отфильтровать данные во всех чартах (таблицах, карте, диаграмме) по названию ж/д станции, ее коду, региону, столице региона, филиалу РЖД.

Перемещение между различными типами терминалов возможно при нажатии на один из трех вариантов:

Железнодорожные терминалы

Морские и речные терминалы

Контейнерные депо

Регион	Админ. центр	Ж/д станция	Код ЕСП	Филиал	Название терминала
Алтайский край	Барнаул	Барнаул	840109	ЭСЖД	Терминал ТК

Раздел «Терминалы» состоит из 3-х частей:

WAYBILL

3 Морские терминалы России

Инфраструктура мира

Ж/д терминалы России

Морские терминалы России

Кол-во морских портов

71

Кол-во морских терминалов

75

Кол-во речных терминалов

39

Название порта

Нет выбранных знач...

Регион

Нет выбранных значений

Сбросить

Морские и речные порты России

Название порта	Море/океан	Координаты	Регион	Количество причалов
Владивосток	Японское море	43.105620, 131.873530	Дальневосточный	66
Восточный	Японское море	42.739063, 133.079878	Дальневосточный	28
Находка	Японское море	42.813840, 132.873480	Дальневосточный	133
Посет	Японское море	42.652752, 130.801568	Дальневосточный	3
Ванино	Японское море	49.098480, 140.253130	Дальневосточный	16
Советская Гавань	Японское море	48.966096, 140.276614	Дальневосточный	16
Магадан	Охотское море	59.563800, 150.803470	Дальневосточный	13
Корсаков	Охотское море	46.634200, 142.777220	Дальневосточный	30
Холмск	Японское море	47.047370, 142.050480	Дальневосточный	27
Петропавловск-Камчатский	Тихий океан	43.164440, 156.650760	Дальневосточный	56

Бассейн

Нет выбранных значений

Название порта

Нет выбранных значений

Степидорная компания

Нет выбранн...

Наличие ж/д путей

Нет выбранных знач...

Сбросить

Морские терминалы России

Бассейн	Порт	Степидорная компания	Юр. лицо	Ж/д пути	Вместимость, TEU	Кол-во причалов	Макс. глубина, м	STS	RMG	RTG	Ремствор
Балтийский	Санкт-Петербург	КТСП			25000 TEU	5	11,90	4	-	24	8
Дальневосточный	Охотск	Охотский торговый порт			Общ. пл. 3800 кв.м.	5	3,30	-	-	-	-
Дальневосточный	Петропавловск-Камчатский	ПКМТП			Общ. пл. 81900 кв.м.	8	9,00	2	нов.	нов.	нов.
Азово-Черноморский	Керчь	КМТП (Керчь)			Общ. пл. 18500 кв.м.	7	8,00	-	-	-	нов.
Азово-Черноморский	Ростов-на-Дону	РММТ			Общ. пл. 45000 кв.м.	5	4,50	-	-	-	1
Арктический	Мурманск	МТФ Норильск			Общ. пл. 5000 кв.м.	2	10,30	-	-	2	нов.
Дальневосточный	Владивосток	Пасифик Лоджистикс			6300 TEU	1	7,40	-	2	5	7
Дальневосточный	Петропавловск-Камчатский	Терминал Серголаза			Общ. пл. 88000 кв.м.	1	10,00	-	-	1	3
Арктический	Кандакша	КМТП (Кандакша)			Общ. пл. 29190 кв.м.	5	9,80	-	-	-	-
Каспийский	Оля	МТТ Оля			Общ. пл. 37666 кв.м.	10	5,30	-	-	-	нов.
Дальневосточный	Находка	Терминал Астафьева			5000 TEU	1	10,54	-	-	-	6
Каспийский	Астрахань	Астраханский МП			Общ. пл. 25000 кв.м.	1	5,00	-	-	-	нов.

Регион

Нет выбранных знач...

Административ...

Нет вы...

Река

Нет выбранных значений

Название порта

Нет выбранных знач...

Владелец

Нет выбранных значений

Сбросить

Речные терминалы России

Регион	Административный центр	Река	Порт	Степидорная компания	Владелец	Адрес	Email
Архангельская область	Архангельск	Северная Двина	Архангельск				
Архангельская область	Архангельск	Северная Двина	Архангельск				
Астраханская область	Астрахань	Волга	Астрахань				
Амурская область	Благовещенск	Амур	Благовещенск				
Амурская область	Благовещенск	Амур	Благовещенск				
Волгоградская область	Волгоград	Волга	Волгоград				
Ростовская область	Ростов-на-Дону	Дон	Волгодонск				
Красноярский край	Красноярск	Енисей	Дудинка				
Волгоградская область	Волгоград	Дон	Калач-на-Дону				
Красноярский край	Красноярск	Енисей	Красноярск				
Красноярский край	Красноярск	Енисей	Красноярск				
Красноярский край	Красноярск	Енисей	Красноярск				


Данная страница предоставляет информацию о морских и речных портах Российской Федерации и инфраструктуре, расположенной на их территориях.

Автоматическая фильтрация информации в таблицах и карте срабатывает при введении условий в селекторах, расположенных над каждой отдельной таблицей. При этом каждый чарт на странице связан с другим, что позволяет оперативно найти конкретные сведения по определенному порту, терминалу, его оператору, региону и т.д.



1

## Общие данные о флоте

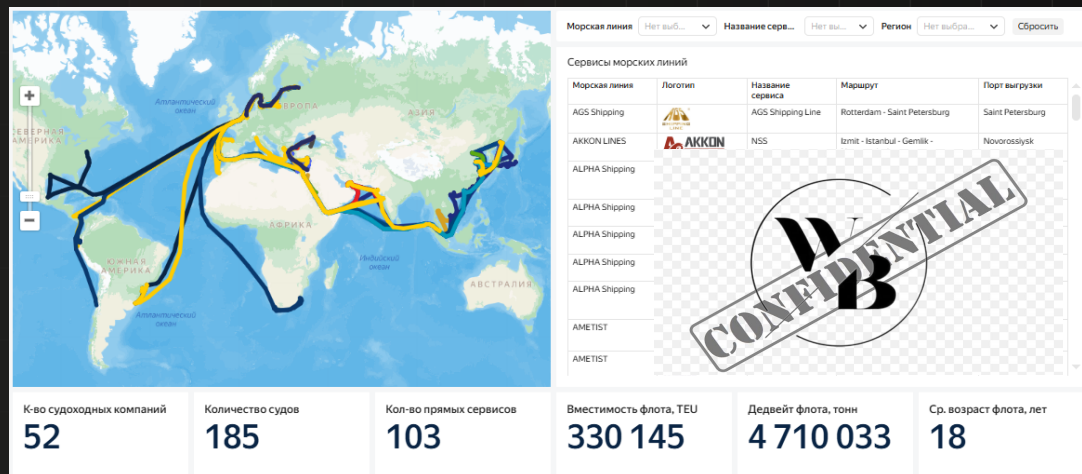


В верхней части данного раздела расположена информация о морских судах, которые задействованы на регулярных сервисах морских контейнерных линий. Используя селектор, можно найти флот, используемый на конкретном трейде или зафрахтованный определенной морской линией. Фильтрация также возможна по типу и классу судов, а диаграмма помогает сравнить показатели разных судоходных компаний между собой.

Важно отметить, что здесь учитывается только флот, который осуществляет прямые судозаходы в российские морские порты, т.е. без учета фидерных довозок до портов транзитного назначения.

2

## Информация о задействованном на сервисах флоте



Нижняя часть раздела предназначена для указания имеющихся на текущий момент прямых контейнерных сервисов из портов мира в Россию и используемом в них флоте.

Карта отображает маршрут каждого подобного трейда, а столбец «Маршрут» в таблице отображает последовательность судозаходов в пути.

Числовые индикаторы позволяют получать статистические данные на основе выбранных в селекторах условий.





## 1 Общие данные о флоте

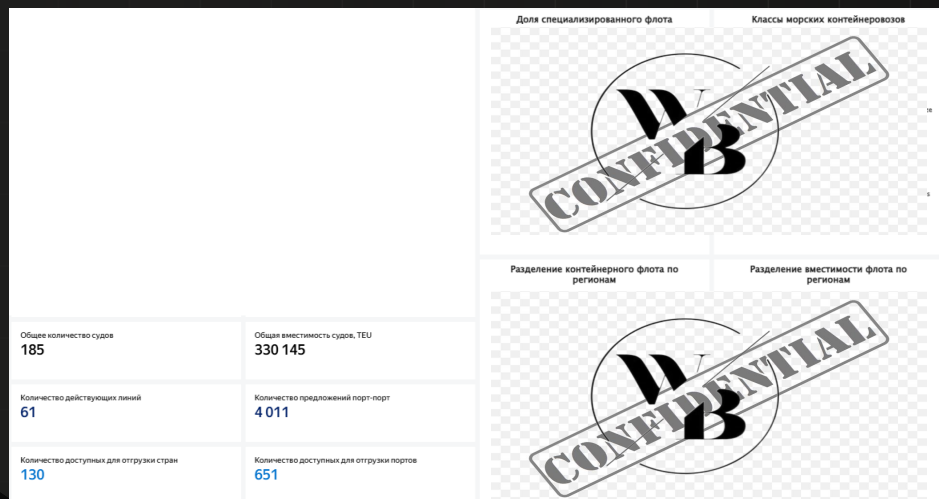


В верхней левой части раздела «Статистика» расположены 2 ключевых рейтинга платформы **WAYBILL**:

- Морские линии по количеству морских судов во флоте
- Морские линии по общей вместимости задействованного флота

Они позволяют оценить ведущих представителей рынка морских контейнерных перевозок и сделать выводы о факторах, которые привели к таким показателям.

## 2 Информация о задействованном на сервисах флоте



Правее и ниже рейтингов расположены круговые диаграммы и числовые показатели, характеризующие используемый морскими линиями контейнерный флот – они позволяют оценить долю специализированных судов, их класс, разделение по регионам и т.д.

# WAYBILL СЕГОДНЯ

**4015 предложений морских перевозок**

**220 стран мира**



**61 действующая морская линия**

**1 828 портов мира**

**239 железнодорожных сервисов**

**185 морских судов**

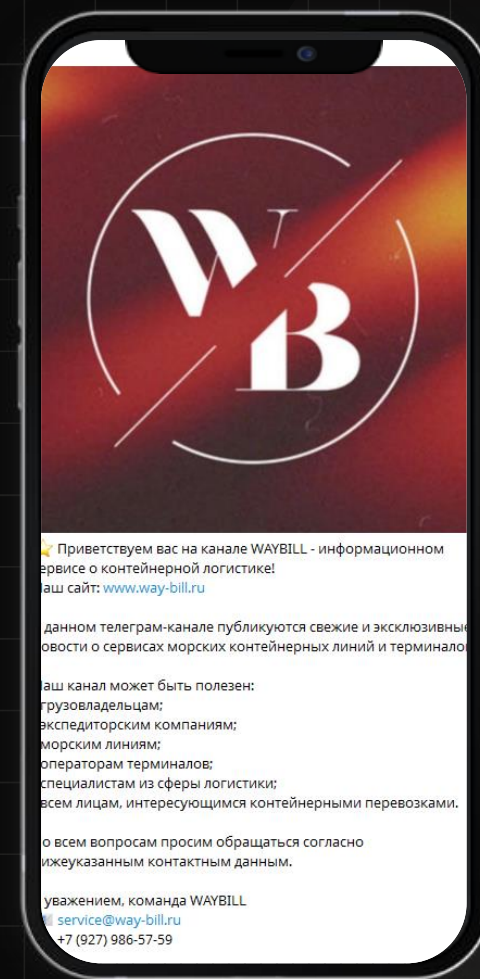
**2765 морских контейнерных терминалов**

**32 ж/д контейнерных оператора**

# WAYBILL TELEGRAM

У WAYBILL есть собственный информационно-новостной телеграм-канал, посвященный миру контейнерной логистики. Там Вы найдете все самое важное: публикации о новых сервисах, изменениях в маршрутах морских линий, уведомления и просто живописные видео с нашими любимыми контейнерами.

**Подписывайтесь и будьте в курсе актуальных новостей!**





# Основные принципы



## Информативность

стараемся предоставить полные данные о ситуации на контейнерном рынке



## Интерактивность

позволяем отфильтровать необходимую информацию и собрать только самое нужное



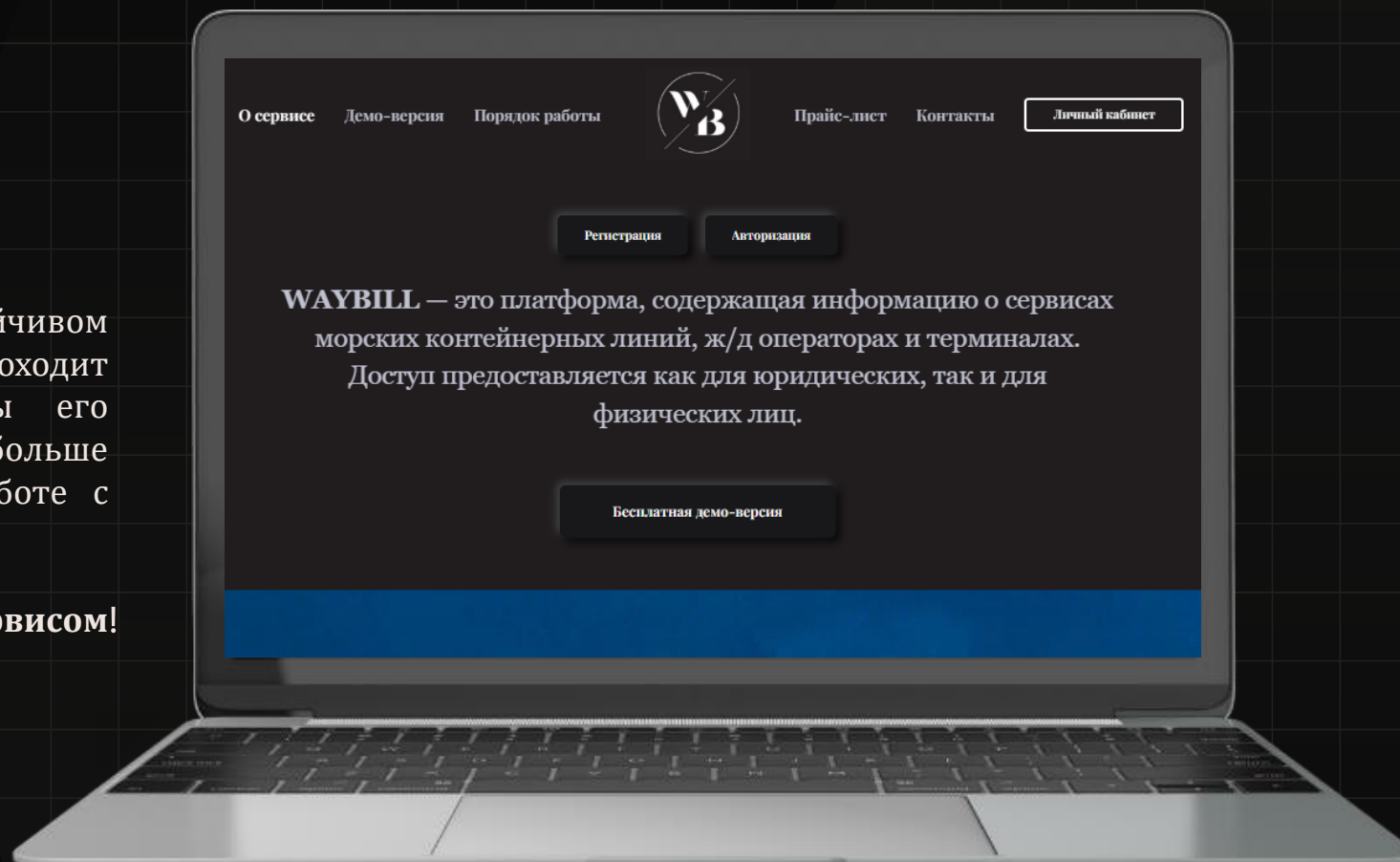
## Независимость

не занимаемся продвижением или лоббированием интересов конкретных перевозчиков

# НАЦЕЛЕННОСТЬ НА РАЗВИТИЕ

WAYBILL сфокусирован на устойчивом развитии, поэтому регулярно проходит обновления и улучшения, чтобы его пользователи получали еще больше возможностей и комфорта при работе с функционалом платформы.

**Приятного пользования нашим сервисом!**



# WAYBILL

Спасибо за внимание!

**КОНТАКТЫ:**

**[WWW.WAY-BILL.RU](http://WWW.WAY-BILL.RU)**

[service@way-bill.ru](mailto:service@way-bill.ru)

+7 (927) 986-57-59

[https://t.me/waybill\\_cont](https://t.me/waybill_cont)

**Мы на связи с 09:00 до 21:00 (мск), пн-пт**

