

Мульжуря * ИМОЧ

УТВЕРЖДАЮ

Глава МСУ

Балахнинского муниципального района

П.В. Коженков

« » 20 г.



**АКТ ОБСЛЕДОВАНИЯ ОИ
к паспорту доступности ОИ**

№ 02-35

Муниципальное образование
Балахнинский муниципальный район
Нижегородской области

« 24 » апреля 2018г.

1. Общие сведения об объекте

- 1.1. Наименование (вид) объекта - **нежилое отдельно стоящее здание
Муниципальное бюджетное дошкольное образовательное учреждение
«Детский сад № 8»**
- 1.2. Адрес объекта – **606407 Нижегородская область, г. Балахна,
ул. Фрунзе, д.20 «А»**
- 1.3. Сведения о размещении объекта:
отдельно стоящее здание **2** этажа, **901,0** кв. м
часть здания _____ этажей (или на _____ этаже), _____ кв. м
наличие прилегающего земельного участка (да, нет), площадь участка - **5527,0** кв. м
- 1.4. Год постройки здания **1969** г., последнего капитального ремонта – нет данных.
- 1.5. Дата предстоящих плановых ремонтных работ: *текущего /капитального* – нет данных.
- 1.6. Название организации (учреждения) (полное юридическое наименование - согласно Уставу/краткое наименование) **Муниципальное бюджетное дошкольное образовательное учреждение «Детский сад № 8»/ МБДОУ «Детский сад № 8»**
- 1.7. Юридический адрес организации (учреждения) **606407 Нижегородская область, г. Балахна, ул. Фрунзе, д.20 «А»**
- 2. Характеристика деятельности организации на объекте**
- 2.1. Сфера деятельности – **образование**
- 2.2. Виды оказываемых услуг – **дошкольное образование**

Дополнительная информация _____

3. Состояние доступности объекта

3.1. Путь следования к объекту пассажирским транспортом

(описать маршрут движения с использованием пассажирского транспорта)

а/маршрут №№ 6,7,17,57,308 остановка «Площадь Дзержинского»

наличие адаптированного пассажирского транспорта к объекту- **нет**

3.2. Путь к объекту от ближайшей остановки пассажирского транспорта:

3.2.1. Расстояние до объекта от остановки транспорта **300** м

3.2.2. Время движения (пешком) **7** мин.

3.2.3. Наличие выделенного от проезжей части пешеходного пути (да, нет)

3.2.4. Перекрестки - *нерегулируемые*

3.2.5. Информация на пути следования к объекту - *нет*

3.2.6. Перепады высоты на пути: *есть*

Их обустройство для инвалидов на коляске: *да, нет*

3.3. Организация доступности объекта для инвалидов - форма обслуживания:

№ п/п	Категории инвалидов (вид нарушения)	Вариант организации доступности объекта (формы обслуживания)*
1.	Все категории инвалидов и МГ <i>в том числе инвалиды</i>	
2.	Передвигающиеся на креслах-колясках	ВНД
3.	С нарушениями опорно-двигательного аппарата	ДУ
4.	С нарушениями зрения	ДУ
5.	С нарушениями слуха	ДУ
6.	С нарушениями умственного развития	ДУ

<*> Указывается один из вариантов: "А", "Б", "ДУ", "ВНД".

3.4. Состояние доступности основных структурно-функциональных зон:

№№ п/п	Основные структурно-функциональные зоны	Состояние доступности, в том числе для основных категорий инвалидов**	Приложение	
			№ на плане	№ на фото

1.	Территория, прилегающая к зданию (участок)	ДУ	03-12
2.	Вход (входы) в здание	ДУ(С,О,Г,У), ВНД(К)	11-18,31 32,51
3.	Путь(пути) движения внутри здания (в т.ч. пути эвакуации)	ДУ(С,О,Г,У), ВНД(К)	19-24,27, 33-,37,39 41-48,51
4.	Зона целевого назначения здания(целевого посещения объекта)	ДУ(С,О,Г,У), ВНД(К)	23,24,25,34, 40,44,45,50
5.	Санитарно-гигиенические помещения	ДУ(С,О,Г,У), ВНД(К)	26-28,41, 42,48,49
6.	Система информации и связи (на всех зонах)	ВНД	-
7.	Пути движения к объекту (от остановки транспорта)	ДУ	01-03

**Указывается: ДП-В - доступно полностью всем; ДП-И (К, О, С, Г, У) - доступно полностью избирательно (указать категории инвалидов); ДЧ-В -доступно частично всем; ДЧ-И (К, О, С, Г, У) - доступно частично избирательно (указать категории инвалидов); ДУ - доступно условно, ВНД -недоступно.

3.5. ИТОГОВОЕ ЗАКЛЮЧЕНИЕ о состоянии доступности ОСИ: ДУ(С,О,Г,У),
ВНД(К)

4. Управленческое решение (проект)

4.1. Рекомендации по адаптации основных структурных элементов объекта:

№ п/п	Основные структурно-функциональные зоны объекта	Рекомендации по адаптации объекта (вид работы*)
1.	Территория, прилегающая к зданию (участок)	Текущий ремонт
2.	Вход (входы) в здание	Текущий ремонт
3.	Путь (пути) движения внутри здания (в т.ч. пути эвакуации)	Текущий ремонт
4.	Зона целевого назначения здания(целевого посещения объекта)	Текущий ремонт
5.	Санитарно-гигиенические помещения	Текущий ремонт
6.	Система информации (на всех зонах)	Текущий ремонт
7.	Пути движения к объекту (от остановки транспорта)	Текущий ремонт
8.	Все зоны и участки	Текущий ремонт

*-Указывается один из вариантов (видов работ): не нуждается; ремонт (текущий, капитальный); индивидуальное решение с ТСР; технические решения невозможны - организация альтернативной формы обслуживания.

4.2. Период проведения работ _____
в рамках исполнения _____

(указывается наименование документа: программы, плана)

4.3. Ожидаемый результат (по состоянию доступности) после выполнения работ по адаптации - повышение показателей состояния доступности объекта для МГН
Оценка результата исполнения программы, плана (по состоянию доступности) _____

4.4. Для принятия решения требуется, не требуется (нужное подчеркнуть):

4.4.1. Согласование на Комиссии _____
(наименование Комиссии по координации деятельности в сфере обеспечения доступной среды жизнедеятельности для инвалидов и других МГН)

4.4.2. Согласование работ с надзорными органами (в сфере проектирования и строительства, архитектуры, охраны памятников, другое - указать) _____

4.4.3. Техническая экспертиза; разработка проектно-сметной документации _____

4.4.4. Согласование с вышестоящей организацией (собственником объекта) _____

4.4.5. Согласование с общественными организациями инвалидов _____

4.4.6. Другое _____

Имеется заключение уполномоченной организации о состоянии доступности объекта (наименование документа и выдавшей его организации, дата), прилагается _____

4.4.7. Информация может быть размещена (обновлена) на Карте доступности Нижегородской области **Жить вместе. Информационный портал.**
(наименование сайта, портала)

5. Особые отметки

ПРИЛОЖЕНИЯ:

Результаты обследования:

- | | |
|--|---------|
| 1. Территории, прилегающей к объекту | на 2 л. |
| 2. Входа (входов) в здание | на 2 л. |
| 3. Путей движения в здании | на 2 л. |
| 4. Зоны целевого назначения объекта | на 2 л. |
| 5. Санитарно-гигиенических помещений | на 1 л. |
| 6. Системы информации (и связи) на объекте | на 1 л. |

Результаты фотофиксации на объекте _____ на 51 л.


Поэтажные планы, паспорт БТИ

Другое (в том числе дополнительная информация о путях движения к объекту)

Председатель рабочей

группы – Заместитель главы администрации БМР С.М. Алиев _____ (Подпись)


Заместитель председателя


рабочей группы – Директор МБУК «ИМО» Г.Г. Платонова  _____ (Подпись)

Члены рабочей группы:

- Специалист 1-й категории ГКУ НО «УСЗН» Г.А. Лучкова  _____ (Подпись)

- Ведущий методист МБУК «ИМО» М.Г. Ряхина  _____ (Подпись)


- Специалист отдела капитального строительства
МКУ «Департамент ЖКХ и КС» В.Л. Баранов  _____ (Подпись)

- Председатель Балахнинской городской
организации ВОИ М.В. Ширяева  _____ (Подпись)

- Главный специалист отдела экономики
О.А. Роик  _____ (Подпись)

-Методист МБУ «ИДЦ» Ю.В.Титова  _____ (Подпись)

Представители организации,
расположенной на объекте

Заведующая МБДОУ «Детский сад № 8» Н.В.Трошина
(Должность, Ф.И.О.)  _____ (Подпись)

(Должность, Ф.И.О.)


(Подпись)

Управленческое решение согласовано Координационным советом по делам инвалидов при администрации Балахнинского муниципального района (Протокол № 10/18 от «18» мая 2018 г.)