

«СОГЛАСОВАНО»  
Начальник отдела образования  
Лебедянского муниципального р-на



«УТВЕРЖДАЮ»  
Заведующий МБДОУ д/с п. Культура  
Т.В. Полунина



## ПАСПОРТ

дорожной безопасности

Муниципального бюджетного дошкольного образовательного учреждения детский сад посёлка Культура  
Лебедянского муниципального района Липецкой области

2014\_\_ год

## Общие сведения

Муниципальное бюджетное дошкольное образовательное учреждение детский сад посёлок  
Культура Лебедянского муниципального района Липецкой области

Тип образовательной организации образовательное учреждение

Юридический адрес: 399633 Липецкая Область, Лебедянский р-н., п. Культура, ул. Садовая  
д. 1.

Фактический адрес: 399633 Липецкая Область, Лебедянский р-н., п. Культура, ул. Садовая  
д. 1.

Руководитель образовательной организации:

Заведующий: Полунина Татьяна Викторовна тел 8(47466)95-2-83  
*(должность) (фамилия, имя, отчество) (телефон)*

Ответственные работники муниципального органа образования:

Начальник ОО Е.Ю. Сотникова 8 (47466) 5- 15-83  
*(должность) (фамилия, имя, отчество) (телефон)*

Ответственные от Госавтоинспекции:

инспектор по ОГИ БДД  
МОМ ВД России (Лебедянский р-н)  
старший лейтенант полиции Ельшаев С.В. 8 (47466) 5-24-58  
*(должность) (фамилия, имя, отчество) (телефон)*

Ответственные работники за мероприятия по профилактике детского травматизма:

Воспитатель Бузина О.Н. 8 (47466) 95-2-83  
*(должность) (фамилия, имя, отчество) (телефон)*

Руководитель или ответственный работник дорожно-эксплуатационной организации,  
осуществляющей содержание улично-дорожной сети (УДС)\*:

Глава с/поселения Шовский с/с Яковлев А.Н. 8 (47466)30-2-30  
*(должность) (фамилия, имя, отчество) (телефон)*

Руководитель или ответственный работник дорожно-эксплуатационной организации,  
осуществляющей содержание технических средств организации дорожного движения  
(ТСОДД)\*

Глава с/поселения Шовский с/с Яковлев А.Н. 8 (47466)30-2-30  
*(должность) (фамилия, имя, отчество) (телефон)*

Количество воспитанников : 12 человек

Наличие уголка по БДД \_\_\_\_\_ имеется \_\_\_\_\_  
(если имеется, указать место расположения)

Наличие класса по БДД \_\_\_\_\_ не имеется \_\_\_\_\_  
(если имеется, указать место расположения)

Наличие автогородка (площадки) по БДД: не имеется

Наличие автобуса в образовательной организации нет

Владелец автобуса \_\_\_\_\_  
(ОО, муниципальное образование и др.)

Время пребывания в образовательной организации:

С 7 час. 30 мин. до 18 час. 00 мин.

#### Телефоны оперативных служб:

ОМВД России по г. Лебедянь: 02; 8(47466) 6-01-84; 8(47466)5-23-37.

ГИБДД ОМВД России по г. Лебедянь: 8(47466)2-20-2; 8(47466)5-21-05.

Скорая помощь: 03

МЧС: 8(4742)22-88-60; 8 800 200 5 112

Служба газа: 04

## Содержание

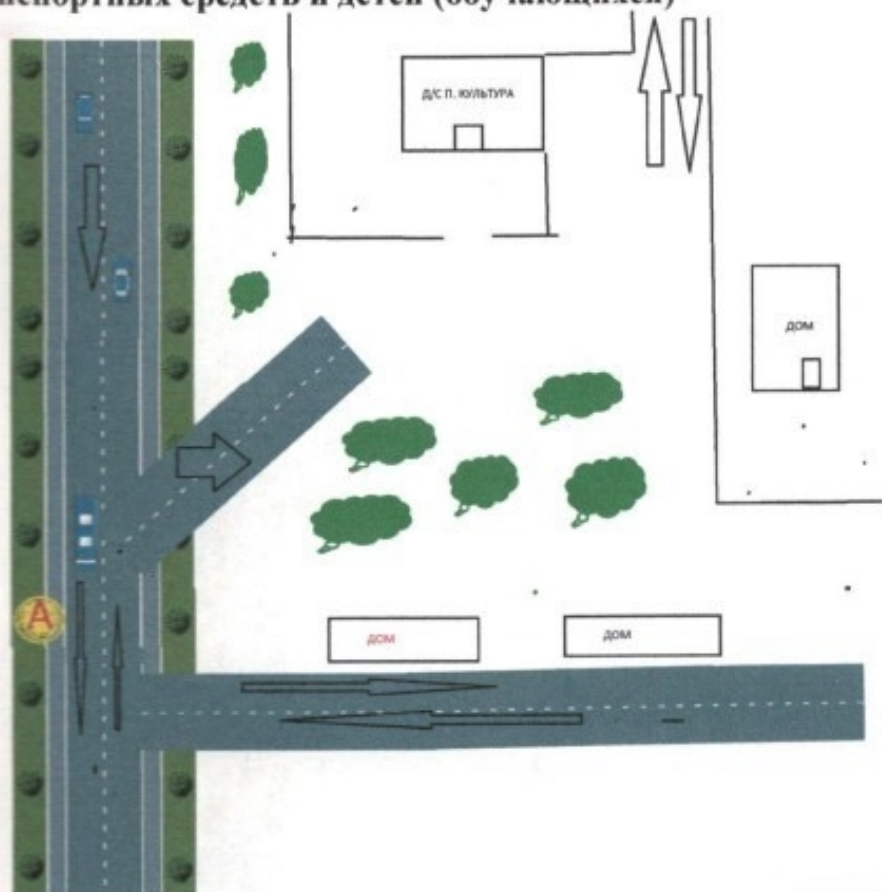
- I. План-схемы образовательной организации (сокращение – ОО).
  1. Район расположения образовательной организации, пути движения транспортных средств и детей (обучающихся).
  2. Организация дорожного движения в непосредственной близости от образовательной организации с размещением соответствующих технических средств организации дорожного движения, маршруты движения детей и расположение парковочных мест.
  3. Пути движения транспортных средств к местам разгрузки/погрузки и рекомендуемые безопасные пути передвижения детей по территории образовательной организации.
- II. Приложения.

План-схема пути движения транспортных средств и детей при проведении дорожных ремонтно-строительных работ вблизи образовательной организации.



## 1. План-схемы образовательной организации

### 1. Район расположения образовательной организации, пути движения транспортных средств и детей (обучающихся)



#### Рекомендации к составлению план-схемы района расположения образовательной организации

1. Район расположения образовательной организации определяется группой жилых домов, зданий и улично-дорожной сетью с учетом остановок общественного транспорта (выходов из станций метро), центром которого является непосредственно образовательная организация;

2. Территория, указанная на схеме, включает:

- образовательную организацию;
- жилые дома, в которых проживает большая часть детей данной образовательной организации;

- автомобильные дороги и тротуары.

3. На схеме обозначены:

- расположение жилых домов, зданий и сооружений;

- сеть автомобильных дорог;

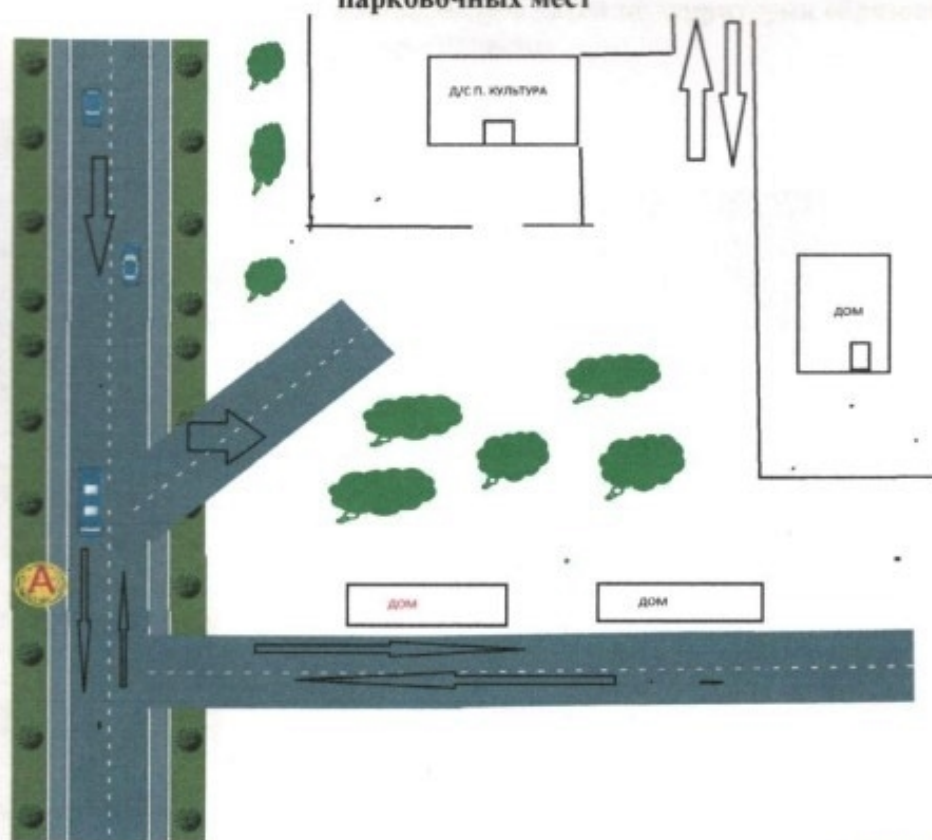
- пути движения транспортных средств;

- пути движения детей в/из образовательную организацию;

Схема необходима для общего представления о районе расположения образовательной организации. На схеме обозначены наиболее частые пути движения детей от дома (от отдаленных остановок маршрутных транспортных средств) к образовательной организации и обратно.

При исследовании маршрутов движения детей необходимо уделить особое внимание опасным зонам, где дети пересекают проезжие части дорог не по пешеходному переходу

**2. Схема организации дорожного движения в непосредственной близости от образовательной организации с размещением соответствующих технических средств организации дорожного движения, маршрутов движения детей и расположения парковочных мест**



**Рекомендации к составлению схемы организации дорожного движения в непосредственной близости от образовательной организации**

1. Схема организации дорожного движения ограничена автомобильными дорогами, находящимися в непосредственной близости от образовательной организации.

2. На схеме обозначаются:

- здание образовательной организации с указанием территории, принадлежащей непосредственно образовательной организации (при наличии указать ограждение территории);

- автомобильные дороги и тротуары;

- другие технические средства организации дорожного движения;

- направление движения транспортных средств по проезжей части;

- направление безопасного маршрута движения детей.

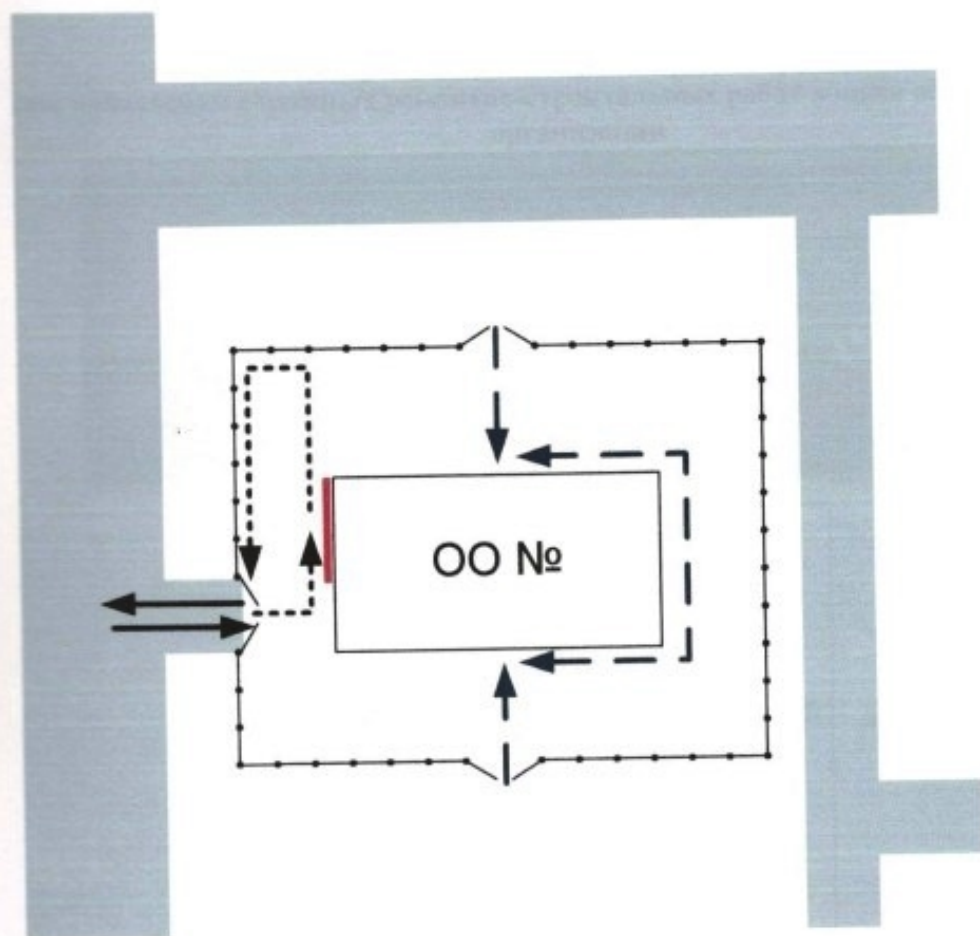
3. На схеме указано расположение остановок маршрутных транспортных средств и безопасные маршруты движения детей от остановочного пункта к образовательной организации и обратно;





4. При наличии стоянки (парковочных мест) около образовательной организации, указывается место расположение и безопасные маршруты движения детей от парковочных мест к образовательной организации и обратно.

К схеме (в случае необходимости) должен быть приложен план мероприятий по приведению существующей организации дорожного движения к организации дорожного

движения, соответствующей нормативным техническим документам, действующим в области дорожного движения, по окончании реализации которого готовится новая схема.

### 3. Пути движения транспортных средств к местам разгрузки/погрузки и рекомендуемые безопасные пути передвижения детей по территории образовательной организации



-  - въезд/выезд грузовых транспортных средств
-  - движение грузовых транспортных средств по территории образовательной организации
-  - движение детей по территории образовательной организации
-  - место разгрузки/погрузки

Рекомендации к составлению схемы пути движения транспортных средств к местам разгрузки/погрузки и рекомендуемые безопасные пути передвижения детей по территории образовательной организации

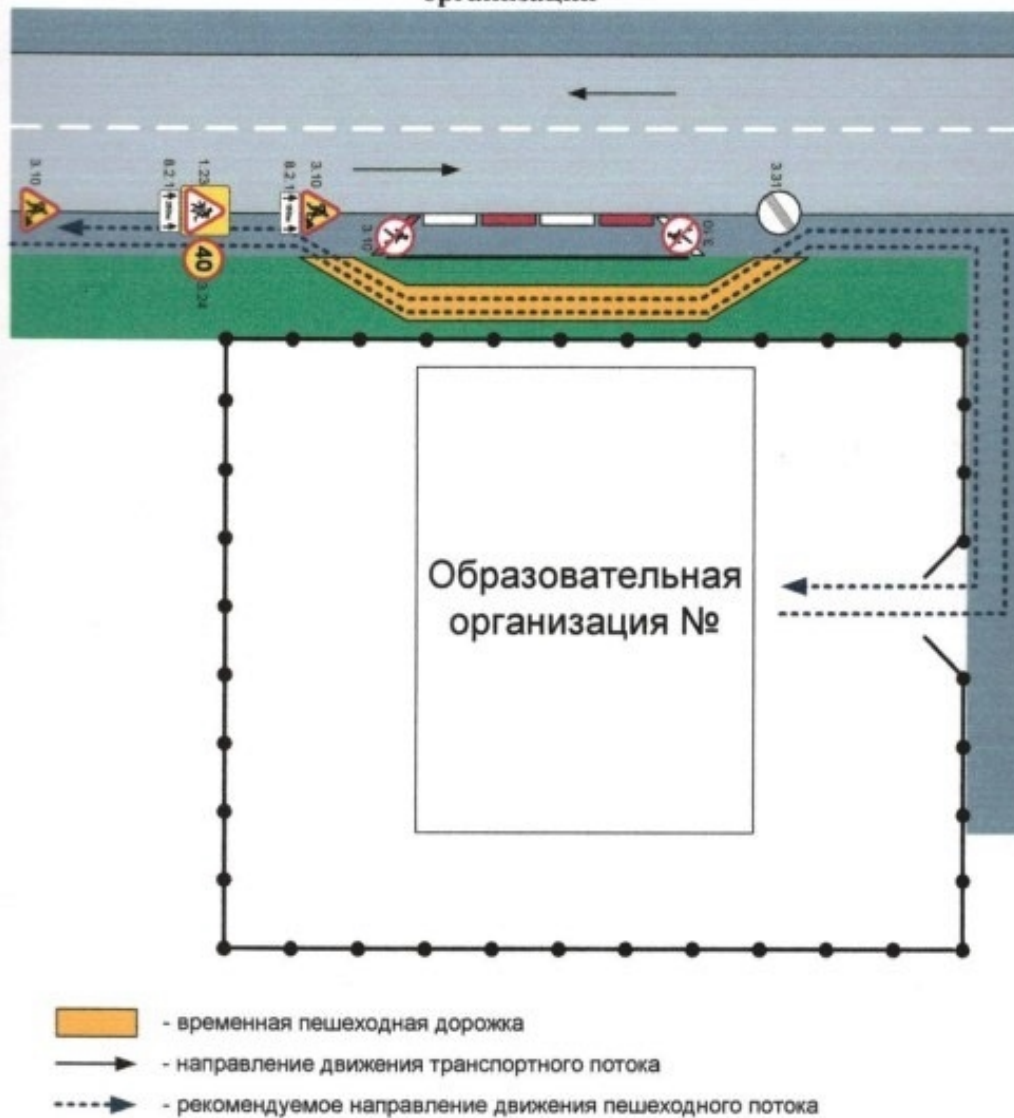


На схеме указывается примерная траектория движения транспортных средств на территории образовательной организации, в том числе места погрузки/разгрузки, а также безопасный маршрут движения детей во время погрузочно-разгрузочных работ.

В целях обеспечения безопасного движения детей по территории образовательной организации необходимо исключить пересечения путей движения детей и путей движения транспортных средств.

## Приложение

### План-схема пути движения транспортных средств и детей при проведении дорожных ремонтно-строительных работ вблизи образовательной организации



### Рекомендации к составлению план-схемы пути движения транспортных средств и детей при проведении дорожных ремонтно-строительных работ вблизи образовательной организации

На схеме указывается место производства дорожных ремонтно-строительных работ, его обустройство дорожными знаками и ограждениями, иными техническими средствами



организации дорожного движения, а также безопасный маршрут движения детей к образовательной организации с учетом изменения маршрута движения по тротуару.

На схеме обозначены:

- участок производства дорожных ремонтно-строительных работ;
- автомобильные дороги;
- альтернативные пути (обходы места производства дорожных ремонтно-строительных работ пешеходами и объезды транспортными средствами);
- здание образовательной организации;
- ограждение территории образовательной организации