

СОГЛАСОВАНО

Начальник отдела образования
администрации Лебедевского
муниципального района Липецкой области

Е.Ю. Сотникова
(Ф.И.О.)

(подпись)

2018г.

(дата)

УТВЕРЖДАЮ

Заведующий МАДОУ д/с №7
города Лебедянь Липецкой области

Е.А. Попова
(Ф.И.О.)

(подпись)

2018г.

(дата)

СОГЛАСОВАНО

Начальник ОГИБДД МО МВД России
«Лебедевский»

О.В. Другов
(Ф.И.О.)

(подпись)

2018г.

(дата)

ПАСПОРТ дорожной безопасности

Муниципального автономного дошкольного
образовательного учреждения
детский сад комбинированного вида №7
города Лебедянь Липецкой области

2018 год

Общие сведения

Муниципальное автономное дошкольное образовательное учреждение детский сад
комбинированного вида №7 города Лебедянь Липецкой области

(Полное наименование образовательной организации)

Тип образовательной организации дошкольное образовательное учреждение

Юридический адрес: 399610, Липецкая область, город Лебедянь, улица Советской
Армии, дом 28

Фактический адрес: 399610, Липецкая область, город Лебедянь, улица Советской
Армии, дом 28

Руководители образовательной организации:

Заведующий Попова Елена Анатольевна 8(47466)-5-76-40
(фамилия, имя, отчество) *(телефон)*

**Заместитель
заведующего** Нелюбова Лариса Юрьевна 8(47466)-5-76-42
(фамилия, имя, отчество) *(телефон)*

Мысина Людмила Павловна 8(47466)-5-76-42
(фамилия, имя, отчество) *(телефон)*

**Ответственные работники
муниципального органа
управления образованием**

ст. специалист отдела образования Скуратова Е.Н.
(должность) *(фамилия, имя, отчество)*
8(474)66-5-25-38
(телефон)

**Ответственные от
Госавтоинспекции**

ст. ИАЗ ОГИБДД МОМВД
России «Лебедянский»

ст. л-т полиции Тихонова Л.А.
(должность) *(фамилия, имя, отчество)*
8(47466)-5-15-40
(телефон)

**Ответственные работники
за организацию работы по профилактике
детского дорожно-транспортного
травматизма**

заместитель заведующего О.А. Жданова
(должность) *(фамилия, имя, отчество)*
8(47466)-5-20-60
(телефон)

**Руководитель или ответственный
работник дорожно-эксплуатационной
организации, осуществляющей
содержание улично-дорожной
сети (УДС)***

директор ООО «Лебедянь-Спецкомсервис»
Ложков А.В.
(фамилия, имя, отчество)
8-905-855-83-02
(телефон)

* Дорожно-эксплуатационные организации, осуществляющие содержание УДС и ТСОДД, несут ответственность в соответствии с законодательством Российской Федерации (Федеральный закон «О безопасности дорожного движения» от 10 декабря 1995 г. № 196-ФЗ, Кодекс Российской Федерации об административных правонарушениях, Гражданский кодекс Российской Федерации)

Руководитель или ответственный
работник дорожно-эксплуатационной
организации, осуществляющей
содержание технических средств
организации дорожного
движения (ТСОДД)*

директор ООО «Лебедянь-Спецкомсервис»

Ложков А.В.

(фамилия, имя, отчество)

8-905-855-83-02

(телефон)

Руководитель кружка ЮИД _____

(фамилия, имя, отчество)

(телефон)

Количество отрядов ЮИД _____

Количество обучающихся (воспитанников) 280

Наличие информационного стенда по БДД _____ имеется

(если имеется, указать место расположения)

Наличие уголка по БДД _____ имеется в каждой группе

(если имеется, указать место расположения)

Наличие кабинета по БДД _____ нет

(если имеется, указать место расположения)

Наличие методической литературы и наглядных пособий (краткий перечень)

1. Белая К.Ю. Формирование основ безопасности у дошкольников
 2. Позина Е. Правила дорожного движения для детей
 3. Сосулина Т.С. Три сигнала светофора
 4. Шорыгина Т.А. Беседы о правилах дорожного движения с детьми
 5. Горская А.В. Правила – наши помощники
- Иллюстрации с ПДД и знаками для дошкольников; иллюстрации с различными дорожными ситуациями для индивидуальной и подгрупповой работы; плакаты по ПДД.

Наличие автогородка (площадки) по БДД _____ имеется

Наличие автобуса в образовательной организации _____ нет

(при наличии автобуса)

Владелец автобуса _____

(ОО, муниципальное образование и др.)

Время работы образовательной организации:

Понедельник-пятница: с 07.00 по 17.30 (режим работы)

дежурная группа с 7.00 по 19.00

Телефоны оперативных служб:

Дежурная часть ОГИБДД МО МВД России «Лебедянский» 8(47466)-5-21-05

ПЧ 31, г. Лебедянь 8(47466) -5-20-32

Скорая помощь 03, 8(47466)-5-23-39

**План - схема района расположения
Муниципального автономного дошкольного
образовательного учреждения детский сад
комбинированного вида №7
города Лебедянь Липецкой области**



MADLOV d/c №7



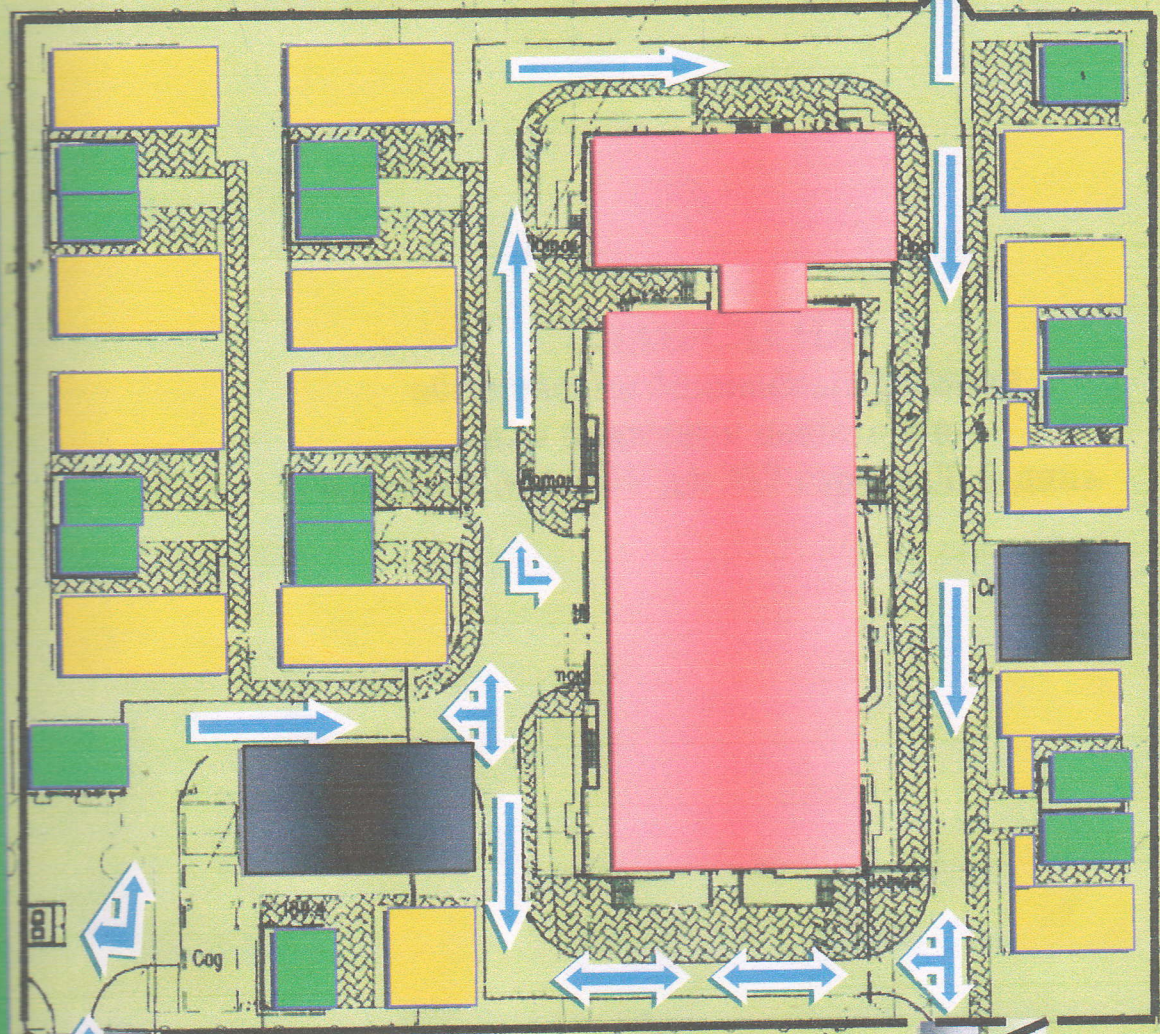
**Схема организации
дорожного движения
в непосредственной близости
от образовательного учреждения
с размещением соответствующих
технических средств, маршруты
движения детей и расположение
парковочных мест автотранспорта.**



**Пути движения
транспортных средств
к местам разгрузки-погрузки.**

10070.71

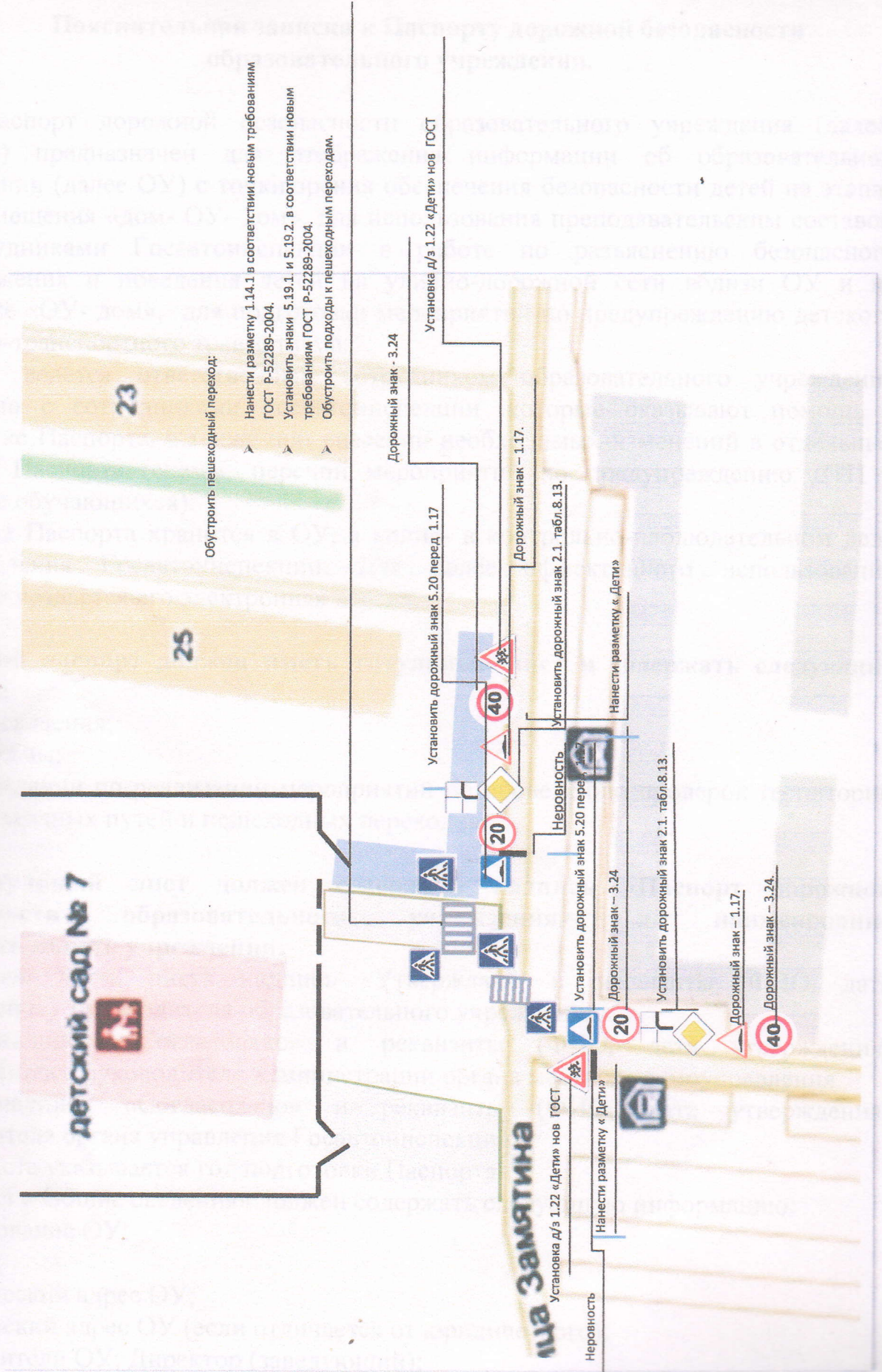
EU077.00



ПЛАН-СХЕМА
обеспечения безопасных условий
для движения пешеходов
в районе МАДОУ д/с №7 города Лебедянь



ПЛАН-СХЕМА обеспечения безопасных условий для движения пешеходов в районе МАДОУ д/с №7 г. Лебедянь



Пояснительная записка к Паспорту дорожной безопасности образовательного учреждения.

1. Паспорт дорожной безопасности образовательного учреждения (далее - Паспорт) предназначен для отображения информации об образовательном учреждении (далее ОУ) с точки зрения обеспечения безопасности детей на этапах их перемещения «дом- ОУ- дом», для использования преподавательским составом и сотрудниками Госавтоинспекции в работе по разъяснению безопасного передвижения и поведения детей на улично-дорожной сети вблизи ОУ и на маршруте «ОУ- дом», для подготовки мероприятий по предупреждению детского дорожно-транспортного травматизма.

Паспорт ведется ответственным сотрудником образовательного учреждения совместно с сотрудниками Госавтоинспекции, которые оказывают помощь в разработке Паспорта, а также при внесении необходимых изменений в отдельные разделы Паспорта (схемы, перечни мероприятий по предупреждению ДТП с участием обучающихся).

Оригинал Паспорта хранится в ОУ, а копия - в контрольно-наблюдательном деле подразделения Госавтоинспекции. Для более эффективного использования Паспорта создается его электронная версия.

2. Типовой паспорт должен иметь титульный лист и содержать следующие разделы:

- . Общие сведения;
- . План-схемы;
- . Рекомендации по реализации мероприятий по проведению проверок территорий ОУ, подъездных путей и пешеходных переходов.

2.1 Титульный лист должен содержать надпись «Паспорт дорожной безопасности образовательного учреждения» и наименование образовательного учреждения:

В верхней части листа надпись «Утверждаю» и реквизиты (ФИО, дата утверждения) руководителя образовательного учреждения.

Слева надпись «Согласовано» и реквизиты (ФИО, дата утверждения) ответственного руководителя администрации органа местного самоуправления.

Слева надпись «Согласовано» и реквизиты (ФИО, дата утверждения) руководителя органа управления Госавтоинспекции.

Внизу листа указывается год подготовки Паспорта.

2.2 Раздел « Общие сведения» должен содержать следующую информацию:

- Наименование ОУ;
- Тип ОУ;
- Юридический адрес ОУ;
- Фактический адрес ОУ (если отличается от юридического);
- Руководители ОУ; Директор (заведующий);
- Заместитель директора по учебной работе;
- Заместитель директора по воспитательной работе;
- Ответственный от муниципального органа образования (телефон, адрес);
- Ответственный (-ые) от Госавтоинспекции (телефон, адрес);

- Ответственные за мероприятия по профилактике детского травматизма (телефон, адрес);
- Руководитель или ответственный работник дорожно-эксплуатационной организации, осуществляющей содержание УДС (телефон, адрес);
- Руководитель или ответственный работник дорожно-эксплуатационной организации, осуществляющей содержание ТСОДД (телефон, адрес);
- Количество учащихся;
- Наличие уголка по БДД (если имеется. Указать место расположения);
- Наличие класса по БДД (если имеется. Указать место расположения);
- Наличие автогородка (площадки) по БДД (если имеется);
- Наличие автобуса в ОУ;
- Расписание занятий в ОУ;
- Телефоны: оперативных служб: МЧС, Полиция, Скорая помощь; Дорожно-эксплуатационных организаций, осуществляющих содержание УДС.

2.3 План – схемы, рекомендуемые к размещению в Паспорте:

(п. 1.1) район расположения ОУ, пути движения транспортных средств и детей

1. Район расположения образовательного учреждения. Определяется группой жилых домов, зданий и улично-дорожной сетью с учетом остановок общественного транспорта (выходов из станции метро), центром которого является непосредственно образовательное учреждение.

2. Территория, указанная в схеме, включает в себя:

- образовательное учреждение;
- стадион вне территории ОУ, на котором могут проводиться занятия по физической культуре (при наличии);
- парк, в котором преподавателями проводятся занятия на открытом воздухе (при наличии);
- жилые дома, в которых проживает большая часть детей данного образовательного учреждения.

3. На схеме должно быть обозначено:

- расположение жилых домов, зданий и сооружений;
- сеть автомобильных дорог;
- пути движения транспортных средств;
- пути движения детей в/из образовательного учреждения;
- уличные (наземные - регулируемые/нерегулируемые) и внеуличные (наземные и подземные) пешеходные переходы;
- названия улиц и нумерация домов.

Схема необходима для общего представления о районе расположения ОУ. Для обеспечения безопасности движения детей на схеме обозначены наиболее частые пути движения учеников от дома (от отдаленных остановок маршрутных транспортных средств) к ОУ и обратно.

При исследовании маршрутов движения детей необходимо уделить особое внимание опасным зонам, где часто дети (ученики) пересекают проезжую часть на пешеходном переходе.

(п. 1.2.) организация дорожного движения в непосредственной близости от образовательного учреждения с размещением соответствующих технических средств, маршруты движения детей и расположение парковочных мест.

1. Схема организации дорожного движения ограничена автомобильными дорогами, находящимися в непосредственной близости от образовательного учреждения.

2. На схеме обозначено:

- здание ОУ с указанием территории, принадлежащей непосредственно ОУ (при наличии указать ограждение территории);
- автомобильные дороги тротуары;
- уличные (наземные - регулируемые/нерегулируемые) и внеуличные (наземные и подземные) пешеходные переходы на подходах к ОУ;
- дислокация существующих дорожных знаков и дорожной разметки;
- другие технические средства организации дорожного движения;
- направление движения транспортных средств по проезжей части;
- направление движения детей (учеников).

3. На схеме указано расположение остановок маршрутных транспортных средств и безопасные маршруты движения детей (учеников) от установочного пункта к ОУ и обратно.

4. При наличии стоянки (парковочных мест) около ОУ, указывается место расположения и безопасные маршруты движения детей от парковочных мест к ОУ и обратно.

К схеме (в случае необходимости) должен быть приложен план мероприятий по проведению существующей организации дорожного движения к организации движения, соответствующей нормативным техническим документам, действующим в области дорожного движения, по окончании реализации которого готовится новая схема.

(п. 1.3.) маршрутов движения групп детей от ОУ к стадиону, парку или к спортивно – оздоровительному комплексу (в случае их нахождения вне территории ОУ и необходимости проведения обязательных мероприятий, связанных с образовательным процессом)

На схеме района расположения ОУ указываются безопасные маршруты движения детей от ОУ к стадиону, парку или спортивно - оздоровительному комплексу и обратно. Данные схемы должны использоваться преподавательским составом при организации движения групп детей к местам проведения занятий вне территории ОУ.

(п.1.4.) путей движения транспортных средств к местам разгрузки/погрузки и рекомендуемых безопасных путей передвижения детей по территории образовательного учреждения (в случае осуществления доставки грузов в ОУ автомобильным транспортом)

На схеме указывается примерная траектория движения транспортного средства на территории ОУ к стадиону, парку или спортивно – оздоровительному комплексу и обратно.

В целях обеспечения безопасного движения детей на территории ОУ необходимо исключить пересечение пути движения детей и пути движения транспортных средств.

2.4. Паспорт может содержать и ряд других схем. Например, план – схему учебной площадки для проведения практических занятий по БДД и др.

В случае необходимости доставки детей в ОУ специальным транспортом (автобусом) для перевозки детей, Паспорт должен содержать специальный раздел, касающийся такой перевозочной деятельности.

В данном разделе должны быть представлены сведения о владельце автобуса (ОУ, муниципальное образовательное, АТП и т.д.), соответствующие данные о месте хранения и технического обслуживания автобуса, подробные сведения о водителе (водителях) (ФИО, открытые категории, стаж вождения, сведения о переподготовке и др.) с обязательным указанием места медицинского освидетельствования водителя, а также должны быть размещены план - схемы:

(п.1.2.) подробного движения маршрута движения до ОУ

На схеме указываются населенные пункты, через которые происходит следование автобуса ОУ, оборудованные места остановок для посадки и высадки детей в каждом населенном пункте; непосредственно населенный пункт, где расположено ОУ.

На схеме указан безопасный маршрут следования автобуса ОУ из пункта А в пункт В, а также обозначены:

- жилые дома населенных пунктов;
- здание ОУ;
- автомобильные дороги;
- дислокация существующих дорожных знаков на пути следования автобуса ОУ;
- другие технические средства организации дорожного движения.

(п.2.2) безопасного расположения остановки автобуса ОУ

На схеме указывается подъезд в оборудованный «карман» или другое оборудованное место для посадки и высадки детей из автобуса ОУ и дальнейший путь движения автобуса по проезжей части, а также безопасный маршрут движения детей от остановки автобуса ОУ.

На схеме обозначено:

- жилые дома района расположения ОУ;
- здание ОУ;
- ограждение территории ОУ (при наличии);
- автомобильные дороги.

Иные сведения

Мероприятия по предупреждению
и профилактике ДТП

в году проведены следующие мероприятия:

1. Замена дорожного знака 1.27 «Дети» в соответствии новым требованиям

ГОСТ Р 52289-2004

2. Установка знака 3.24

3. Установлена искусственная неровность

4. Дорожный знак 3.20 перед 1.17

5. Установлена разметка 1.11

6. Дорожный знак 3.20 перед 1.17

7. Установлен знак 5.10 «Дети»

8. Установлен знак 5.10 «Дети» в соответствии с новыми требованиями

ГОСТ Р 52289-2004

9. Установлены знаки 3.19.1 и 3.19.2 в соответствии с новыми требованиями

ГОСТ Р 52289-2004

10. Обустройство входов к пешеходным переходам

Иные сведения

Мероприятия по предупреждению и профилактике БДД

В году проведены следующие мероприятия:

- установка дорожных знаков 1.24 в соответствии с новыми требованиями ГОСТ Р 52289-2004
- установка дорожных знаков 3.24
- установка искусственной неровности
- установка дорожных знаков 3.20 перед 1.17
- установка дорожных знаков 3.20
- установка дорожных знаков 3.13
- обустройство пешеходных переходов
- установка дорожных знаков в соответствии с новыми требованиями ГОСТ Р 52289-2004
- установка дорожных знаков 3.19.1 и 3.19.2 в соответствии с новыми требованиями ГОСТ Р 52289-2004
- обустройство подходов к пешеходным переходам

Мероприятия по предупреждению и профилактике БДД

В 2016 году проведены следующие мероприятия:

1. Установка дорожного знака 1.22 «Дети» в соответствии новым требованиям ГОСТ Р-52289-2004
2. Дорожный знак – 3.24.
3. Нанесена искусственная неровность
4. Дорожный знак 5.20 перед 1.17.
5. Нанесена разметка «Дети»
6. Дорожный знак 2.1 табл. 8.13.
7. Обустроен пешеходный переход:
 - Нанесена разметка 1.14.1 в соответствии новым требованиям ГОСТ Р-52289-2004
 - Установлены знаки 5.19.1 и 5.19.2. в соответствии с новыми требованиями ГОСТ Р-52289-2004
 - Обустроены подходы к пешеходным переходам.

Содержание

1. Общие сведения.....	2
2. План-схема района расположения Муниципального автономного дошкольного образовательного учреждения детский сад комбинированного вида №7 города Лебедянь Липецкой области	4
3. Схема организации дорожного движения в непосредственной близости от образовательного учреждения с размещением соответствующих технических средств, маршруты движения детей и расположение парковочных мест	6
4. Пути движения транспортных средств к местам разгрузки-погрузки	8
5. План-схема обеспечения безопасных условий для движения пешеходов в районе МАДОУ д/с №7 города Лебедянь.....	10
6. Пояснительная записка к Паспорту дорожной безопасности образовательного учреждения.....	12
7. Отзывы, предложения и замечания.....	16
8. Иные сведения.....	17
9. Мероприятия по предупреждению и профилактике БДД	18

2018 год