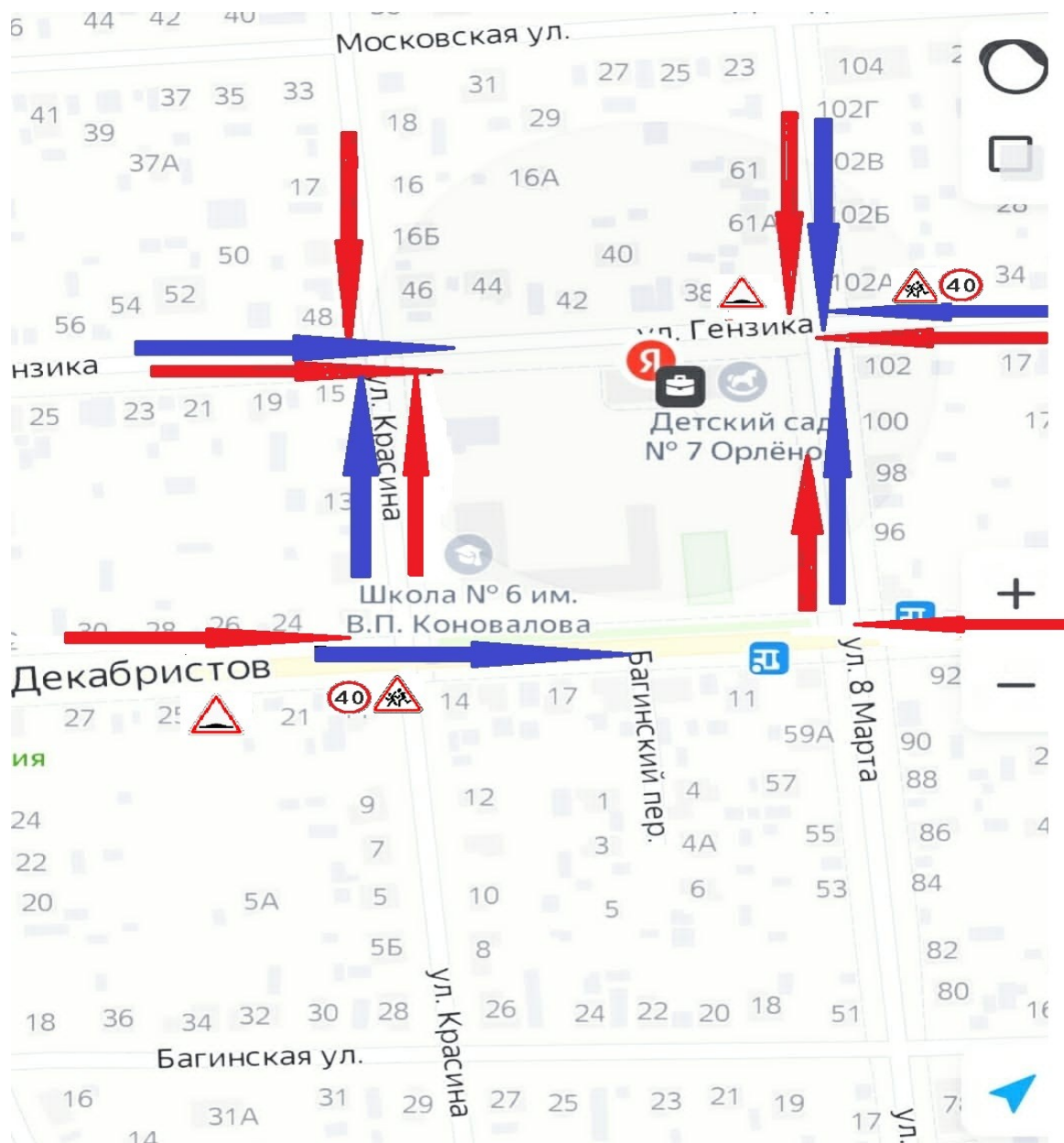


**План –схема района расположения ОУ, пути движения транспортных средств и обучающихся.**

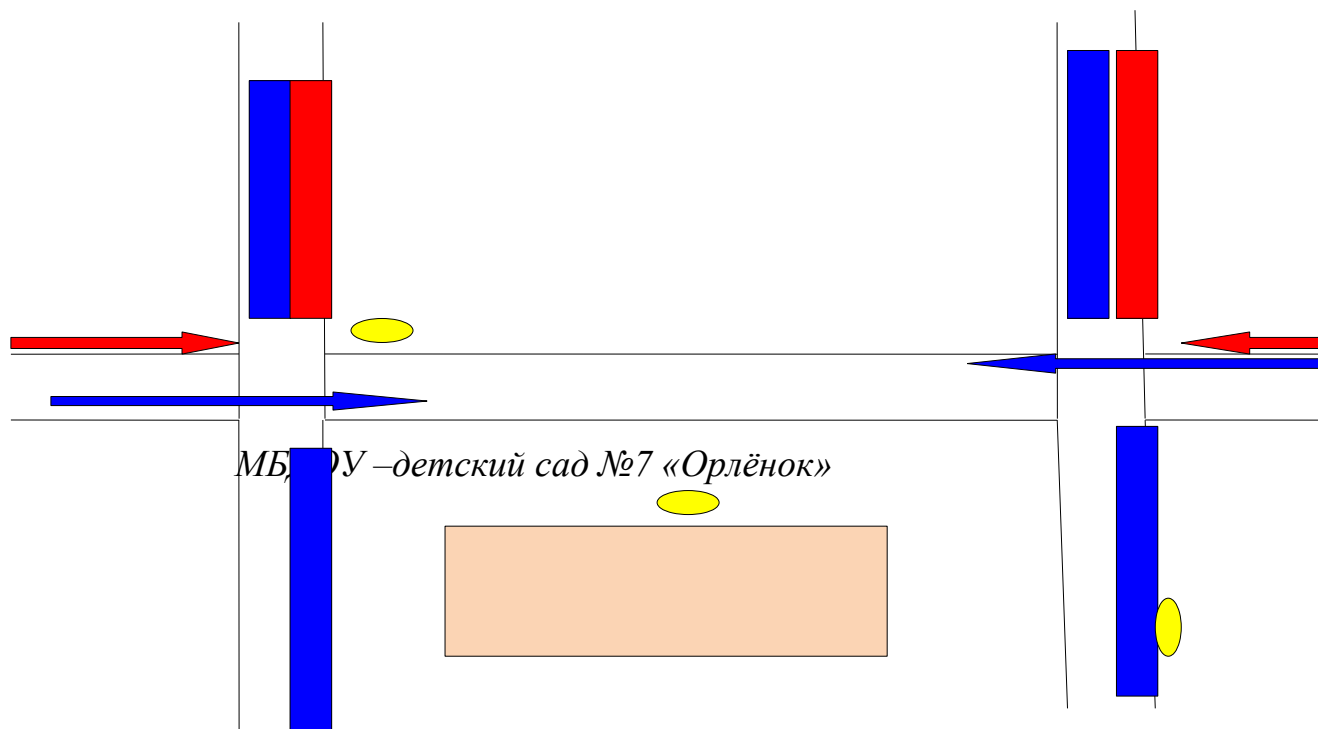





Движение обучающихся



Движение транспорта

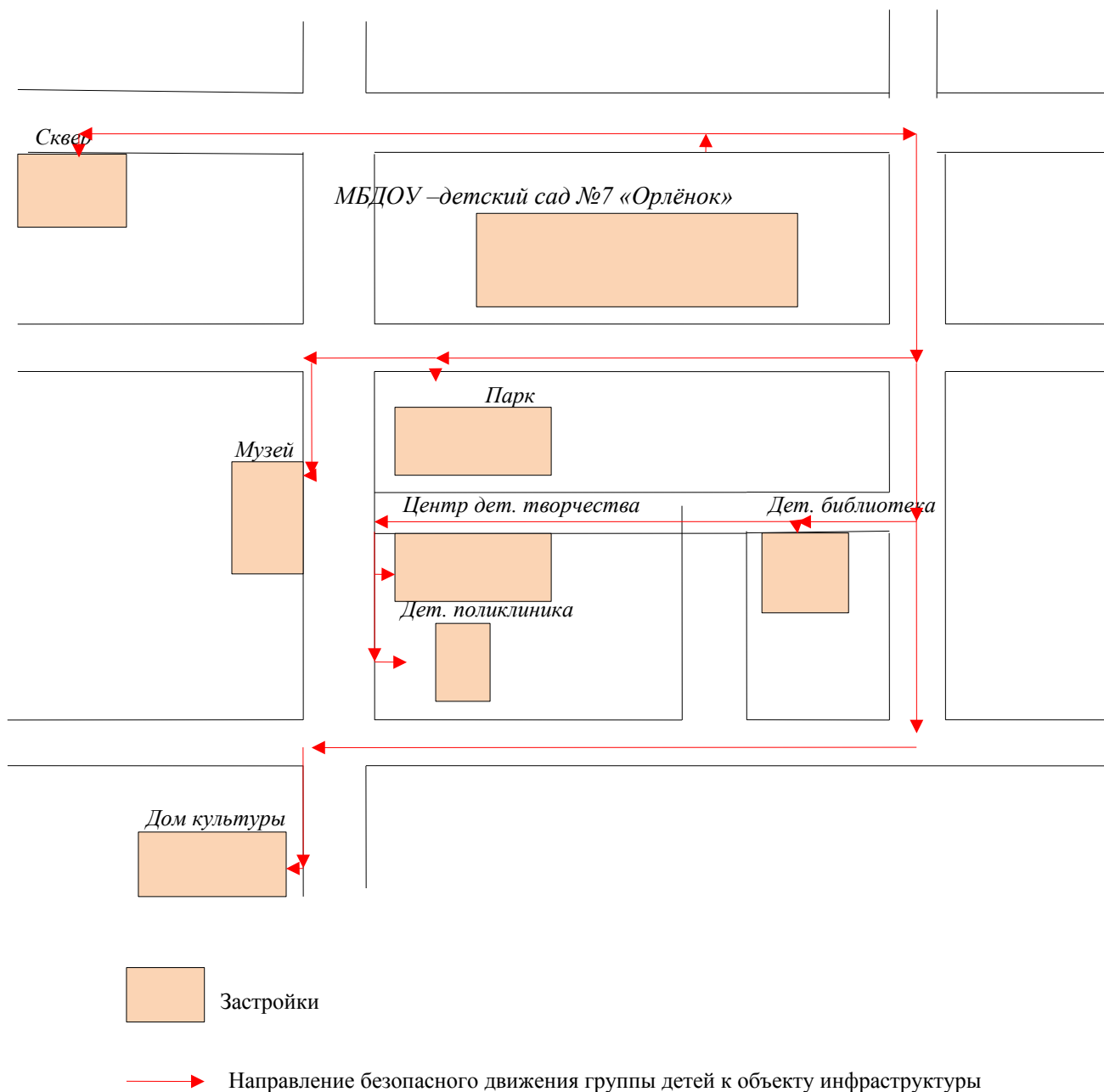
**Схема организации дорожного движения в непосредственной близости от образовательного учреждения с размещением соответствующих технических средств, маршруты движения детей и расположение парковочных мест**



-  Направление движения детей от остановок маршрутных транспортных средств
-  Направление движения транспортного потока
-  Искусственное освещение

## Маршрут движения организованных групп детей от ОУ и посещаемым обучающимися инфраструктурам

На схеме района расположения ОУ указываются безопасные маршруты движения детей от ОУ к парку, скверу, музею, библиотеке, дому культуры, поликлинике, центру детского творчества.



**Пути движения транспортных средств местам разгрузки/ погрузки и  
рекомендуемые пути передвижения детей по территории  
образовательного учреждения**

