



«СОГЛАСОВАНО»
Глава городской управы

2016г.



«УТВЕРЖДАЮ»
Заведующий МКДОУ
детский сад «Ромашка»
Т.Ю.Поселянова

2016г.

«СОГЛАСОВАНО»
Начальник отдела
Государственной инспекции
безопасности дорожного
движения



И.Б.Королев

« 10 » 09 2016г.

ПАСПОРТ

дорожной безопасности образовательного учреждения

**Муниципального казённого дошкольного образовательного
учреждения детский сад «Ромашка»**

Общие сведения

Муниципального казённого дошкольного образовательного учреждения детский сад «Ромашка»

Тип ОУ дошкольное учреждение

Юридический адрес ОУ: 249831 Калужская об., Дзержинский р-н, г.
Кондрово, ул. Орджоникидзе, д.16-А

Фактический адрес ОУ: 249831 Калужская об., Дзержинский р-н, г.
Кондрово, ул. Орджоникидзе, д.16-А

Руководители ОУ:

Заведующий : Поселянова Татьяна Юрьевна 3-30-66

Ответственные работники
муниципального органа
образования

_____ 0
_____ (должность) _____ (фамилия, имя, отчество)
_____ (телефон)

Ответственные от
Госавтоинспекции

_____ (должность) _____ (фамилия, имя, отчество)
_____ (должность) _____ (фамилия, имя, отчество)
_____ (телефон)

Ответственные работники
за мероприятия по профилактике

детского травматизма воспитатель Маркова Юлия Александровна
3-30-66

Руководитель или ответственный
работник дорожно-эксплуатационной
организации, осуществляющей
содержание УДС*

_____ (фамилия, имя, отчество) _____ (телефон)

Руководитель или ответственный

* Дорожно-эксплуатационные организации, осуществляющие содержание УДС, несут ответственность в соответствии с законодательством Российской Федерации (Федеральный закон «О безопасности дорожного движения» №196-ФЗ, КоАП, Гражданский кодекс).

работник дорожно-эксплуатационной
организации, осуществляющей
содержание ТСОДД*

_____ (фамилия, имя, отчество)

_____ (телефон)

Количество учащихся _____ 112 _____

Наличие уголка по БДД _холл на правой стене

Время занятий в ОУ:

С 7:00 – 19:00

В вечернее время и выходные дни работают сторожа.

Телефоны оперативных служб:

_____ 02 и 012 _____

Содержание

I. План-схемы ОУ.

- 1) район расположения ОУ, пути движения транспортных средств и детей (воспитанников);
- 2) организация дорожного движения в непосредственной близости от образовательного учреждения с размещением соответствующих технических средств, маршруты движения детей и расположение парковочных мест;
- 3) маршруты движения организованных групп детей от ОУ к Кондровской СОШ №3.
- 4) пути движения транспортных средств к местам разгрузки/погрузки и рекомендуемых безопасных путей передвижения детей по территории образовательного учреждения.

III. Приложения:

1. План-схемы ОУ.

План-схема района расположения ОУ, пути движения транспортных средств и детей

Образец схемы.



Рекомендации к составлению план-схемы района расположения ОУ

1. Район расположения образовательного учреждения определяется группой жилых домов, зданий и улично-дорожной сетью с учетом остановок общественного транспорта, центром которого является непосредственно образовательное учреждение;

2. Территория, указанная в схеме, включает в себя:

- образовательное учреждение;
- Кондровская СОШ №3,
- жилые дома, в которых проживает большая часть детей данного образовательного учреждения;

- автомобильные дороги и тротуары;

3. На схеме обозначено:

- расположение жилых домов, зданий и сооружений;
- сеть автомобильных дорог;
- пути движения транспортных средств;
- пути движения детей (воспитанников) в/из образовательного учреждения;

- уличные (наземные – нерегулируемые) и внеуличные пешеходные переходы;

- названия улиц и нумерация домов.

Схема необходима для общего представления о районе расположения ОУ. Для изучения безопасности движения детей на схеме обозначены наиболее частые пути движения родителей и детей от дома (от отдаленных остановок маршрутных транспортных средств) к ОУ и обратно.

При исследовании маршрутов движения детей необходимо уделить особое внимание опасным зонам, где часто дети пересекают проезжую часть не по пешеходному переходу.

Схема организации дорожного движения в непосредственной близости от образовательного учреждения с размещением соответствующих


технических средств, маршруты движения детей и расположение парковочных мест



Жилая застройка



Тротуар



Проезжая часть



Остановка

---> Движение детей в(из) ДОУ

(допускается схему дополнять фотоматериалами)

Рекомендации к составлению схемы организации дорожного движения в непосредственной близости от образовательного учреждения

1. Схема организации дорожного движения ограничена автомобильными дорогами, находящимися в непосредственной близости от образовательного учреждения;

2. На схеме обозначено:

- здание ОУ с указанием территории, принадлежащей непосредственно ОУ (при наличии указать ограждение территории);

- автомобильные дороги и тротуары;

- уличные (наземные – регулируемые / нерегулируемые) и внеуличные (надземные и подземные) пешеходные переходы на подходах к ОУ;

- дислокация существующих дорожных знаков и дорожной разметки;

- другие технические средства организации дорожного движения;

- направление движения транспортных средств по проезжей части;

- направление безопасного маршрута движения детей (учеников, обучающихся);

3. На схеме указано расположение остановок маршрутных транспортных средств и безопасные маршруты движения детей (учеников) от остановочного пункта к ОУ и обратно;

4. При наличии стоянки (парковочных мест) около ОУ, указывается место расположение и безопасные маршруты движения детей (учеников) от парковочных мест к ОУ и обратно.

К схеме (в случае необходимости) должен быть приложен план мероприятий по приведению существующей организации дорожного движения к организации движения, соответствующей нормативным техническим документам, действующим в области дорожного движения, по окончании реализации которого готовится новая схема.

**Маршруты движения организованных групп детей от ОУ к стадиону,
парку или к спортивно-оздоровительному комплексу**

Образец схемы.


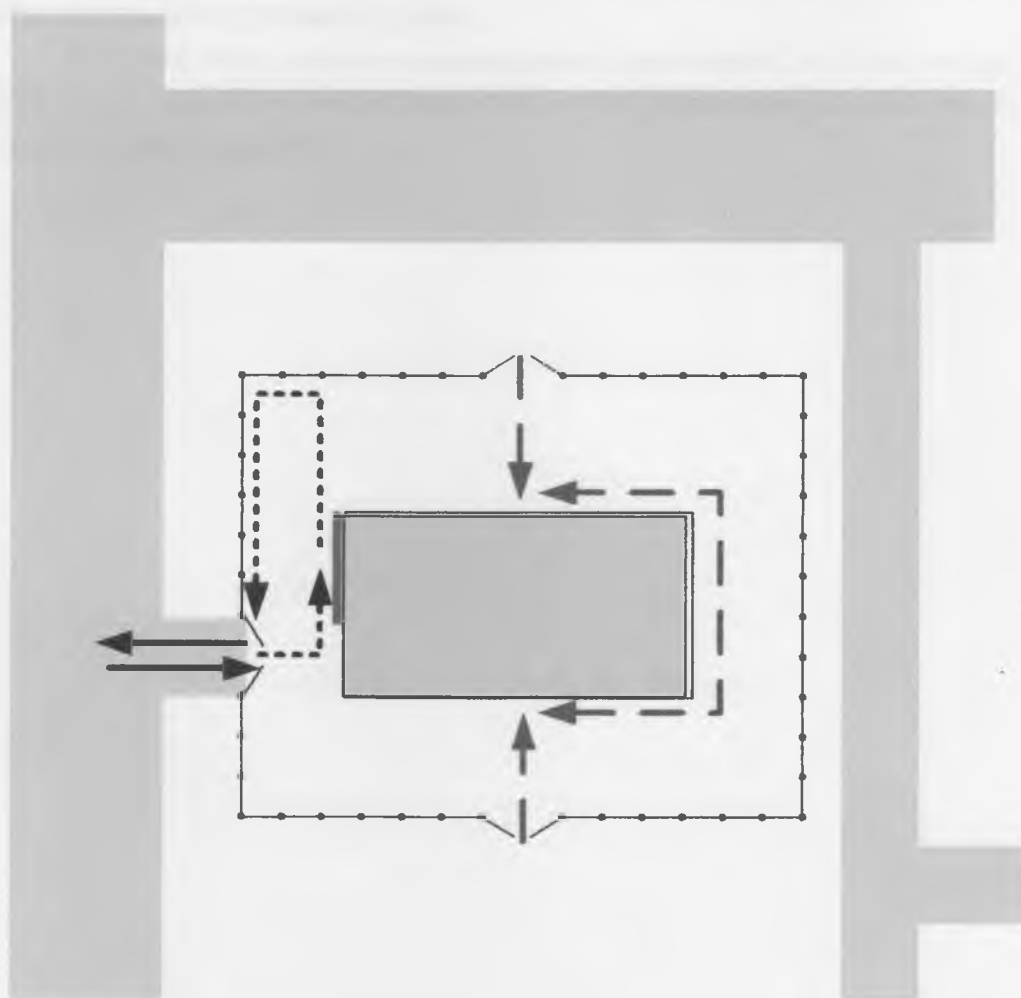
Рекомендации к составлению схемы маршрутов движения организованных групп детей от ОУ к стадиону, парку или к спортивно-оздоровительному комплексу

На схеме района расположения ОУ указываются безопасные маршруты движения детей от ОУ к стадиону, парку или спортивно-оздоровительному комплексу и обратно.

Данные схемы должны использоваться преподавательским составом при организации движения групп детей к местам проведения занятий вне территории ОУ.

**Пути движения транспортных средств к местам разгрузки/погрузки и
рекомендуемые пути передвижения детей по территории
образовательного учреждения**

Образец схемы.



- въезд/выезд грузовых транспортных средств



- движение грузовых транспортных средств по территории образовательного учреждения



- движение детей и подростков на территории образовательного учреждения



- место разгрузки/погрузки

Рекомендации к составлению схемы пути движения транспортных средств к местам разгрузки/погрузки

На схеме указывается примерная траектория движения транспортного средства на территории ОУ, в том числе место погрузки/разгрузки, а также безопасный маршрут движения детей во время погрузочно-разгрузочных работ.

В целях обеспечения безопасного движения детей по территории ОУ необходимо исключить пересечение пути движения детей и пути движения транспортных средств.